



Projekt współfinansowany ze środków
Europejskiego Funduszu Rozwoju Regionalnego
w ramach Programu INTERREG IIIA
(Województwa Zachodniopomorskiego) –
Meklemburgia Pomorze Przednie/Brandenburgia



***Opracowanie Subregionalnego Programu Rewitalizacji Miast, Gmin i Powiatów
Dorzecza Parsęty na bazie polsko-niemieckiego Markowego Produktu Turystycznego
„Szlak Solny”***

Gmina Siemyśl

Plan Odnowy Miejscowości Byszewo
na lata 2007-2013

Październik 2007



***Projekt współfinansowany ze środków Unii Europejskiej - Europejskiego Funduszu Rozwoju
Regionalnego w ramach Programu INTERREG IIIA***

SPIS TREŚCI

1.	WSTĘP I POWIĄZANIE Z DOKUMENTAMI STRATEGICZNYMI GMINY	4
2.	CHARAKTERYSTYKA MIEJSCOWOŚCI BYSZEWO	5
2.1.	Lokalizacja w gminie i rys historyczny	5
2.2.	Funkcja miejscowości	6
2.3.	Użytkowanie gruntów	7
2.4.	Sytuacja demograficzna	8
2.5.	Rynek pracy i bezrobocie	8
2.6.	Pomoc społeczna	8
2.7.	Gospodarka	9
3.	INWENTARYZACJA ZASOBÓW	10
3.1.	Zasoby przyrodnicze	10
3.1.1.	Lasy	10
3.1.2.	Wody powierzchniowe	10
3.1.3.	Formy ochrony przyrody	10
3.1.4.	Inne zasoby	10
3.2.	Zasoby kulturowe	10
3.2.1.	Zabytki architektury sakralnej i miejsca kultu religijnego	10
3.2.2.	Zespoły pałacowo-parkowe, dworskie	11
3.2.3.	Obiekty kulturalne użyteczności publicznej	11
3.2.4.	Inne zasoby	11
3.3.	Zasoby oświatowe	11
3.4.	Zasoby infrastrukturalne	11
3.4.1.	Sieć komunikacyjna	11
3.4.2.	Gospodarka wodna	12
3.4.3.	Gospodarka ściekowa	12
3.4.4.	Gospodarka odpadami	13
3.4.5.	Sieć gazowa	13
3.4.6.	Telekomunikacja	13
3.5.	Zasoby rekreacyjne	13
4.	ANALIZA SWOT	14

5.	KIERUNKI ROZWOJU MIEJSCOWOŚCI BYSZEWO	14
6.	PLANOWANE DZIAŁANIA W LATACH 2007-2013	15
6.1.	Budowa boiska do gier i zabaw zespołowych dla dzieci i młodzieży w Byszewie	15
6.2.	Budowa chodnika we wsi Byszewo	17
6.3.	Remont świetlicy wiejskiej w miejscowości Byszewo	18
7.	PLAN FINANSOWY REALIZACJI ODNOWY MIEJSCOWOŚCI BYSZEWO	21
8.	OCZEKIWANE WSKAŹNIKI OSIĄGNIĘĆ	22
9.	SYSTEM WDRAŻANIA	22
10.	SPOSOBY MONITOROWANIA, OCENY, AKTUALIZACJI I KOMUNIKACJI SPOŁECZNEJ	23

1. Wstęp i powiązanie z dokumentami strategicznymi Gminy

Plan Odnowy Miejscowości Byszewo został wykonany przy wsparciu Unii Europejskiej w ramach programu INTERREG IIIA jako element projektu „Opracowanie Subregionalnego Programu Rewitalizacji Miast, Gmin i Powiatów Dorzecza Parsęty na bazie polsko-niemieckiego Markowego Produktu Turystycznego „Szlak Solny”” realizowanego przez Konsorcjum w składzie: Doradztwo Gospodarcze DGA S.A. oraz Polska Agencja Rozwoju Turystyki S.A.

Dokument został wykonany w październiku 2007 roku na podstawie dostępnych w tym czasie wersji dokumentów programowych i strategicznych, regulacji prawnych oraz danych i dokumentów dotyczących rozwoju miejscowości Byszewo, które zostały udostępnione Wykonawcy przez pracowników Urzędu Gminy Siemyśl.

Plan Odnowy Miejscowości Byszewo jest narzędziem niezbędnym w procesie planowania zadań służących rozwojowi obszarów wiejskich w tej miejscowości. Dokument obejmuje charakterystykę miejscowości Byszewo, w tym określa jej lokalizację, funkcję, użytkowanie gruntów, sytuację demograficzną, rynek pracy i bezrobocie, pomoc społeczną oraz gospodarkę (charakterystyka miejscowości). Identyfikuje również zasoby przyrodnicze, kulturowe, mieszkaniowe, oświatowe, infrastrukturalne oraz rekreacyjne występujące na terenie Byszewa. Dzięki otrzymanej diagnozie stanu w ramach analizy SWOT przedstawia analizę mocnych i słabych stron, jak również szans i zagrożeń miejscowości. Określa kierunki rozwoju miejscowości Byszewo oraz wyznacza zadania polegające na poprawie jej sytuacji w poszczególnych obszarach rozwoju, prezentując możliwe źródła ich współfinansowania, w tym w szczególności fundusze Unii Europejskiej.

W dokumencie zaprezentowano również plan finansowy realizacji odnowy miejscowości, oczekiwane wskaźniki osiągnięć, system wdrażania oraz sposoby monitorowania, oceny, aktualizacji i komunikacji społecznej.

W pracach nad przygotowaniem niniejszego Planu uwzględniono i przeprowadzono spotkania w ramach konsultacji społecznych, pozyskiwano projekty inwestycyjne, które podlegały w dalszych etapach pracy nad Planem Odnowy Miejscowości ocenie efektów z ich realizacji. W debacie wzięli udział przedstawiciele Urzędu Gminy Siemyśl, Sołectwa Byszewo, jednostek organizacyjnych Gminy Siemyśl, jak i organizacji i podmiotów niezwiązanych z Urzędem. Dalsze prace nad Planem Odnowy Miejscowości przebiegały w gronie ekspertów Doradztwa Gospodarczego DGA S.A. oraz Urzędu Gminy Siemyśl.

Plan Odnowy Miejscowości Byszewo jest zgodny z zapisami Strategii Rozwoju Gminy Siemyśl i stanowi jej konkretyzację. Sformułowana w Strategii Misja Gminy Siemyśl brzmi następująco: Stworzenie warunków do życia w przyjaznym otoczeniu, w czystym środowisku i w poczuciu bezpieczeństwa.

Plan Odnowy Miejscowości Byszewo, poprzez określenie kierunków rozwoju miejscowości Byszewo, identyfikuje konkretne projekty służące realizacji celów uznanych w Strategii Gminy za priorytetowe tj. przede wszystkim:

- Likwidacja dysproporcji miasto-wieś poprzez likwidację zapóźnień w rozwoju infrastruktury społecznej, w tym:
 - Podjęcie działań wykraczających poza zadania opieki społecznej, mających na celu poprawę bytu najbiedniejszych (Zapewnienie dostępności kultury i propagowanie zdrowego stylu życia),
- Likwidacja dysproporcji miasto-wieś poprzez likwidację zapóźnień w rozwoju infrastruktury technicznej, w tym:
 - Likwidacja zapóźnień w zakresie infrastruktury technicznej (Realizacja priorytetowych zadań w zakresie infrastruktury technicznej).

2. Charakterystyka miejscowości Byszewo

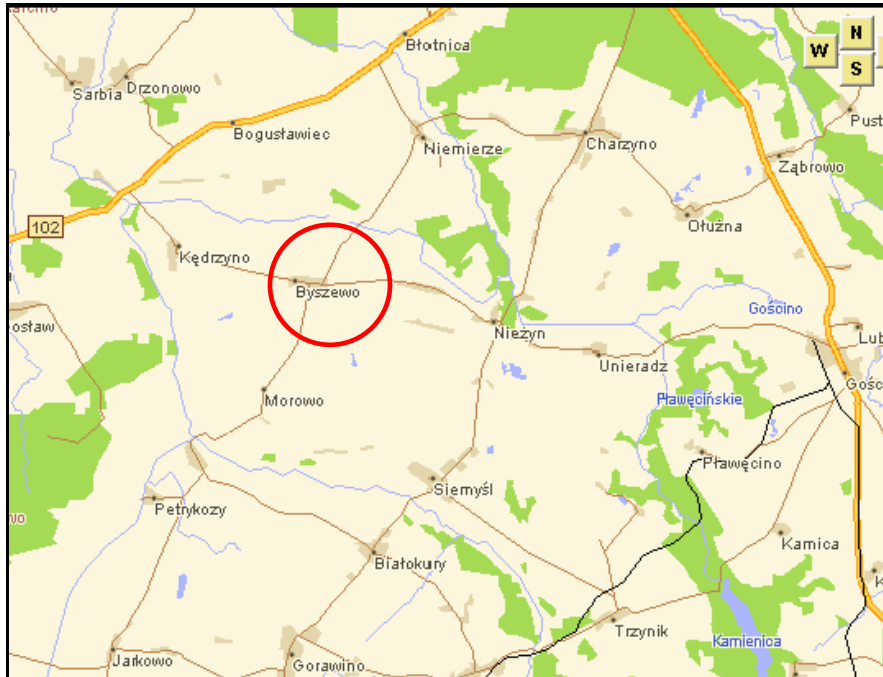
2.1. Lokalizacja w gminie i rys historyczny

Miejscowość Byszewo położona jest w zachodniej części gminy, w odległości 4,0 km od Siemyśla (siedziby władz gminy) i około 15 km od Kołobrzegu (siedziby władz powiatu). Byszewo od strony zachodniej sąsiaduje z Kędrzynem, a od strony wschodniej z Nieżynem. Odległości od innych ważniejszych miast regionu wynoszą: od Gosławia – 10 km, a od Trzebiatowa 17 km.

Kędrzyno usytuowane jest na szlakach komunikacyjnych o znaczeniu powiatowym, administrowanym przez Zarząd Dróg Powiatowych w Kołobrzegu. Przez miejscowość przebiega droga powiatowa: Głąb – Gościno, Niemierze – Byszewo oraz Byszewo – Starnin.

Lokalizację miejscowości na tle gminy przedstawia rysunek poniżej.

Rysunek 1. Położenie miejscowości w gminie.



Źródło: <http://mapa.szukacz.pl/>

Wieś Byszewo zajmuje powierzchnię 577,7 ha, a jej układ urbanistyczny jest skupiony. Zabudowa miejscowości skupiona jest wzdłuż ulic.

Miejscowość Byszewo ma metrykę średniowieczną. Pierwsze wzmianki o miejscowości pochodzą ze źródeł z 1526 roku dotyczących przejęcia części miejscowości przez rodzinę kołobrzeskich patrycjuszów von Adebar. Wcześniej osada należała do proboszcza kołobrzeskiego, Joachima von Platena. Ówczesna nazwa miejscowości to Burschow. W 1695 roku lejtnant Kaspar Leo von Adebar sprzedał miastu Kołobrzeg ¼ Byszewa. Około 1867 roku w Byszewie znajdowały się 32 domy mieszkalne i 36 budynków gospodarczych. Wieś zamieszkiwało wówczas 260 osób. Areal uprawny należący do wsi wynosił 3253 morgi. Około 1874 roku w miejscowości znajdowały się 23 domy, 35 gospodarstw domowych zamieszkiwanych przez 227 mieszkańców. Spis ludności z 1928 roku wykazał 310 mieszkańców wsi. Według Adressbuchu z 1929 roku we wsi było 12 gospodarstw o łącznej powierzchni 361 ha.

2.2. Funkcja miejscowości

Wieś pełni funkcję rolniczą i usługowo – produkcyjną oraz w mniejszym stopniu mieszkaniową.

2.3. Użytkowanie gruntów

Użytkowanie gruntów w miejscowości Byszewo według stanu na dzień 31.XII.2006r. przedstawia się następująco:

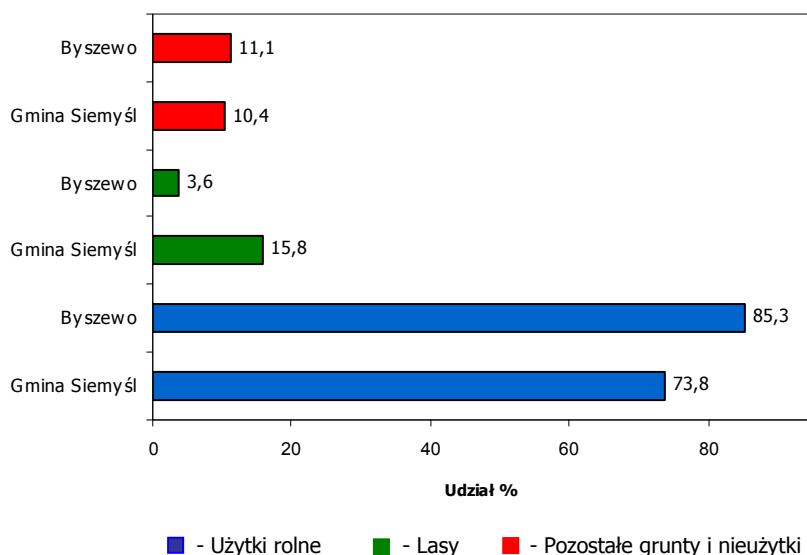
- powierzchnia użytków rolnych – 492,7 ha (tj. 85,3 % ogólnej powierzchni miejscowości),
- powierzchnia lasów – 21,0 ha (tj. 3,6% ogólnej powierzchni miejscowości),
- pozostałe grunty i nieużytki 64,0 ha (tj. 11,1% ogólnej powierzchni miejscowości).

Wśród użytków rolnych dominują grunty orne (417,1 ha), łąki (57,1 ha) oraz pastwiska (18,5 ha). W miejscowości nie ma gruntów sklasyfikowanych jako sady.

Porównując dane statystyczne dotyczące użytkowania gruntów w miejscowości i na terenie gminy Siemyśl można stwierdzić, iż:

- Powierzchnia użytków rolnych w miejscowości Byszewo stanowiła 85,3% powierzchni wsi. Dla porównania udział powierzchni użytków rolnych do powierzchni całej gminy Siemyśl wynosił 73,8%,
- Powierzchnia lasów w miejscowości Byszewo stanowiła 3,6% jej powierzchni. Dla porównania udział powierzchni lasów do powierzchni całej gminy Siemyśl wynosił 15,8%,
- Powierzchnia pozostałych gruntów i nieużytków w miejscowości Byszewo stanowiła 11,1% powierzchni wsi. Dla porównania udział powierzchni pozostałych gruntów i nieużytków do powierzchni całej gminy Siemyśl wynosił 10,4%.

Wykres 1. Użytkowanie gruntów w miejscowości na tle gminy.



Źródło: opracowanie własne na podstawie danych z Urzędu Gminy Siemyśl

2.4. Sytuacja demograficzna

Miejscowość Byszewo według stanu na 31.12.2006 roku liczyła 130 mieszkańców. W stosunku do 2005 roku liczba mieszkańców zmniejszyła się o 3 osoby (tj. o 2,3%), natomiast w stosunku do 2004 roku liczba mieszkańców zmniejszyła się o 1 osobę (tj. o 0,8%). Obserwuje się więc tendencję spadkową liczby ludności wsi. Liczba mieszkańców wsi stanowiła 3,7% ogólnej liczby ludności gminy Siemysł.

Tabela 1. Liczba ludności miejscowości Byszewo.

Wyszczególnienie	J. m.	2004	2005	2006
Ogółem	osoba	131	133	130

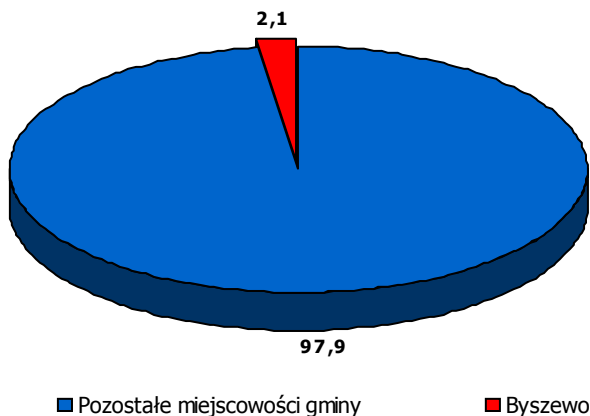
Źródło: Urząd Gminy Siemysł

2.5. Rynek pracy i bezrobocie

Liczba osób bezrobotnych zamieszkujących Byszewo i zarejestrowanych w Powiatowym Urzędzie Pracy na koniec 2006 roku wynosiła 5 osób, w tym długotrwale bezrobotnych były 2 osoby. Udział osób bezrobotnych w całkowitej liczbie mieszkańców wsi wynosił 3,8%, podczas gdy średnia dla całej gminy wynosiła 6,6%.

Osoby pozostające bez pracy w miejscowości stanowiły 2,1% ogółu bezrobotnych w gminie. Sytuację obrazuje wykres poniżej.

Wykres 2. Udział osób bezrobotnych z miejscowości Byszewo na tle gminy.



Źródło: Opracowanie własne na podstawie danych z Urzędu Gminy Siemysł

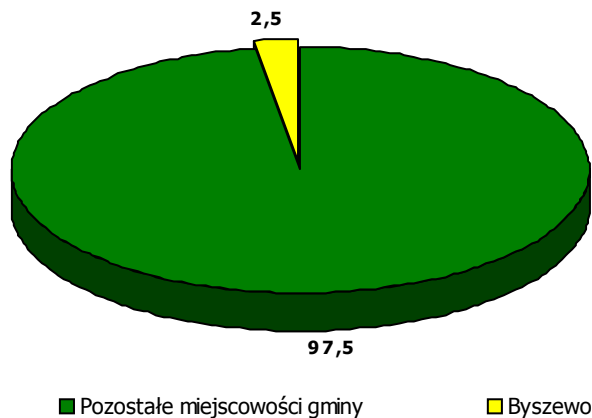
2.6. Pomoc społeczna

Liczba mieszkańców Byszewa korzystających z pomocy z społecznej na koniec 2006 roku wynosiła 5 osób, w tym zarejestrowano 1 osobę korzystającą z pomocy społecznej z powodu ubóstwa. Udział osób

korzystających z pomocy społecznej w całkowitej liczbie mieszkańców wsi wynosił 3,8%, podczas gdy średnia dla całej gminy wynosiła 5,7%.

Osoby korzystające z pomocy społecznej w miejscowości Byszewo stanowiły 2,5% ogółu beneficjentów ośrodka pomocy w gminie Siemyśl.

Wykres 3. Udział osób korzystających z pomocy z społecznej z miejscowości Byszewo na tle gminy.



Źródło: Opracowanie własne na podstawie danych z Urzędu Gminy Siemyśl

2.7. Gospodarka

Liczba podmiotów gospodarczych funkcjonujących na terenie miejscowości Byszewo na koniec 2006 roku wynosiła 3 i była niższa niż w roku 2005 o 2 podmioty oraz niższa w stosunku do 2004 roku o 4 podmioty. Obserwuje się więc tendencję malejącą zarejestrowanych podmiotów gospodarczych. Dynamika zmian w latach 2005/2004 i 2006/2004 wynosiła odpowiednio – 28,6% oraz – 57,1%.

Tabela 2. Liczba podmiotów gospodarczych.

Wyszczególnienie	2004	2005	2006
Liczba podmiotów gospodarczych	7	5	3

Źródło: Urząd Gminy Siemyśl

Głównym pracodawcą w miejscowości Byszewo jest przedsiębiorstwo „TRAK-BUD” działające w branży przemysł drzewny i zatrudniające około 40 osób.

3. Inwentaryzacja zasobów

3.1. Zasoby przyrodnicze

3.1.1 Lasy

Według stanu na dzień 31.XII.2006r. powierzchnia lasów na terenie miejscowości Byszewo wynosiła 21,0 ha, co stanowiło 3,6% ogólnej powierzchni miejscowości. Dla porównania całkowita powierzchnia lasów na terenie gminy wynosiła 1.700 ha, tj. 15,8% powierzchni gminy.

Powierzchnia lasów znajdująca się w granicach administracyjnych miejscowości stanowiła 1,2% powierzchni wszystkich lasów na terenie gminy.

3.1.2 Wody powierzchniowe

Wieś Byszewo pozbawiona jest naturalnych zbiorników i cieków wodnych. Miejscowość nie graniczy także z żadnym zbiornikiem wodnym.

3.1.3 Formy ochrony przyrody

W miejscowości Byszewo występują użytki ekologiczne „Byszewskie Błota”. Użytki te charakteryzują się występowaniem unikalnych walorów różnorodności biologicznej oraz lęgowej awifauny wodno – błotnej. Na terenie „Byszewskich Błot” położone są stawy rybne oraz płytkie zbiorniki o dnie piaszczysto mulistym. Jest to miejsce lęgowe m.in. łąski, błotniaka stawowego oraz potrzosa. Stanowi również miejsce rozrodu m.in. żaby moczarowej, świtezianki błyszczącej oraz ślimaka winniczka

3.1.4 Inne zasoby

W miejscowości Byszewo nie występują żadne zasoby surowcowe.

3.2. Zasoby kulturowe

3.2.1 Zabytki architektury sakralnej i miejsca kultu religijnego

W Byszewie znajduje się nieczynny cmentarz ewangelicki o powierzchni 0,7 ha. Położony jest na skraju wsi przy drodze do Niemierza. Drzewostan stanowią klony zwyczajne. W podroście występuje jesion wyniosły, wiąz górski, a z krzewów trzmielina pospolita, głóg jednoszyjkowy i płózący się bluszcz pospolity. Teren jest zarośnięty i niedostępny.

3. 2. 2 Zespoły pałacowo-parkowe, dworskie

W miejscowości Byszewo nie znajdują się żadne zespoły pałacowo-parkowe ani dworskie.

3. 2. 3 Obiekty kulturalne użyteczności publicznej

W miejscowości znajduje się filia Gminnej Biblioteki Publicznej w Siemyślu. Stan techniczny obiektu jest zły i wymaga przeprowadzenia prac remontowych.

3. 2. 4 Inne zasoby

Inne obiekty chronione występujące na terenie miejscowości Byszewo i znajdujące się w ewidencji konserwatorskiej to:

- chałupa nr 1 mur., pocz. XX w.,
- chałupa nr 3, mur., k. XIX w.,
- chałupa nr 5, mur., ok. 1910r.,
- chałupa nr 13, mur., 4. ćwierć XIX w.,
- chałupa nr 14, mur., ok. 1910r.,
- chałupa nr 21, mur., ok. 1910r.,
- zabudowania zagrody nr 22 (chałupa, 2 stodoły obora), mur., ok. 1010r.,
- chałupa nr 24, mur., ok. 1910r.,
- chałupa nr 26, mur., pocz. XX w.,
- chałupa nr 27, mur., pocz. XX w.

Ponadto w rejonie Byszewa występuje stanowisko archeologiczne nr 52, na terenie którego znajduje się kurhan.

3.3. Zasoby oświatowe

Na terenie miejscowości nie ma placówek oświatowych.

3.4. Zasoby infrastrukturalne

3. 4. 1 Sieć komunikacyjna

Przez Byszewo przebiegają drogi znaczenia powiatowego:

- nr 0257Z Głęb - Gościno. Długość drogi w obrębie miejscowości o nawierzchni bitumicznej wynosi 565 m, zaś o nawierzchni brukowej 1.255 m.,

- nr 02667 Niemierze - Byszewo. Długość drogi w obrębie miejscowości o nawierzchni bitumicznej wynosi 1.345 m.,
- nr 0258Z Byszewo - Starnin. Długość drogi w obrębie miejscowości o nawierzchni bitumicznej wynosi 2.140 m.

Stan techniczny ciągów drogowych jest zły, wymagający modernizacji. Chodniki, położone na terenie miejscowości są w złym stanie technicznym, a ich długość nie zaspokaja w pełni potrzeb mieszkańców. W chwili obecnej całkowita długość chodników wynosi 200 m.

Miejscowość posiada połączenia komunikacji autobusowej z Kołobrzegiem, Zieleniewem, Błonicą, Niemierzem oraz Kędrzynem. Na terenie wsi znajduje się jeden przystanek autobusowy. Częstotliwość kursów jest wystarczająca.

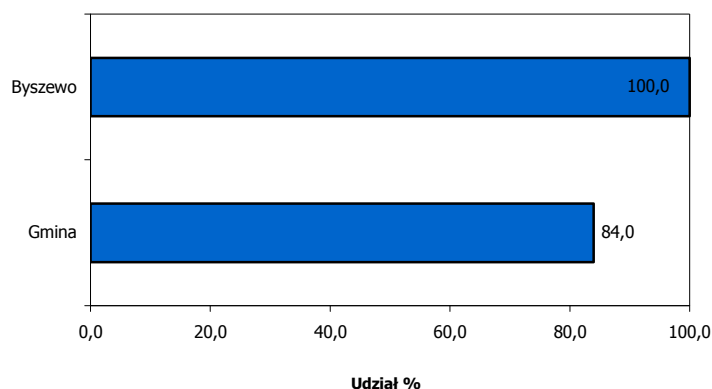
Przez wieś Byszewo nie przebiega żaden szlak komunikacji kolejowej.

3. 4. 2 Gospodarka wodna

Do miejscowości Byszewo woda do celów komunalnych dostarczana jest ujęcia podziemnego o wydajności 36,0m³/h. Wody powierzchniowe pobierane są tylko do nawodnień w rolnictwie i leśnictwie.

Z wodociągu korzystają wszyscy mieszkańcy wsi (130 osób). Dla porównania stopień zwodociągowania gminy Siemyśl wynosi 84%. Sytuację przedstawia wykres poniżej.

Wykres 4. Stopień zwodociągowania miejscowości na tle gminy.

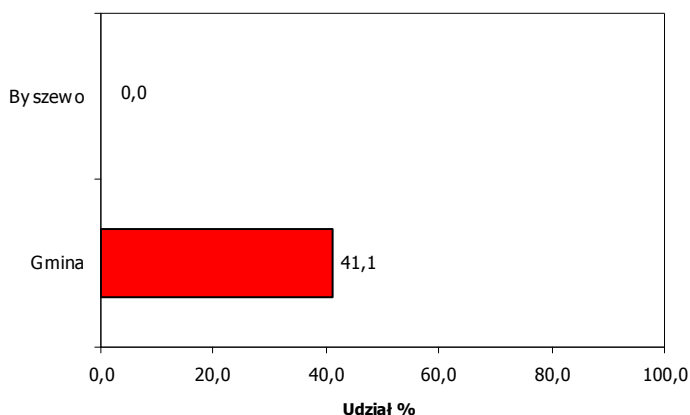


Źródło: Opracowanie własne na podstawie danych z Urzędu Gminy Siemyśl

3. 4. 3 Gospodarka ściekowa

Miejscowość Byszewo nie posiada kanalizacji sanitarnej, w związku z czym stopień skanalizowania wsi wynosi 0,0%, podczas gdy stopień skanalizowania całej gminy Siemyśl kształtuje się na poziomie 42,1%. Sytuację przedstawia wykres poniżej.

Wykres 5. Stopień skanalizowania miejscowości na tle gminy.



Źródło: Opracowanie własne na podstawie danych z Urzędu Gminy Siemysł

3. 4. 4 Gospodarka odpadami

Na terenie miejscowości Byszewo nie ma składowiska odpadów.

3. 4. 5 Sieć gazowa

Miejscowość Byszewo nie jest objęta siecią gazową.

3. 4. 6 Telekomunikacja

Tradycyjna sieć telekomunikacyjna na terenie miejscowości jest obsługiwana przez TP S.A. Gospodarstwa domowe nie mają możliwość stałego podłączenia do sieci Internet.

3.5. Zasoby rekreacyjne

W miejscowości Byszewo istnieje jedno asfaltowe boisko do gry w tenisa. Jego nawierzchnia jest spękana i zniszczona z wieloma ubytkami, co może grozić poważnymi urazami. Najbliższe boisko znajduje się w Charzynie, w odległości ok. 5 km od miejscowości Byszewo.

4. Analiza SWOT

Mocne strony	Słabe strony
<ul style="list-style-type: none"> • Bliskie położenie Siemyśla • Lokalizacja na drodze powiatowej • Walory przyrodnicze • Całkowite zwodociągowanie miejscowości • Dostępność komunikacyjna • Optymalna liczba połączeń komunikacji autobusowej • Funkcjonowanie w miejscowości organizacji pozarządowej 	<ul style="list-style-type: none"> • Zmniejszająca się liczba mieszkańców • Brak obiektów sportowo-rekreacyjnych • Brak kanalizacji sanitarnej • Brak sieci gazu ziemnego • Zły stan techniczny dróg • Brak możliwości podłączenia gospodarstw domowych do sieci Internet • Zły stan techniczny budynku filii biblioteki • Zmniejszająca się liczba podmiotów gospodarczych
Szanse	Zagrożenia
<ul style="list-style-type: none"> • Korzystne położenie komunikacyjne • Możliwość pozyskania środków finansowych Unii Europejskiej • Możliwość wykorzystania zasobów przyrodniczych w promocji miejscowości 	<ul style="list-style-type: none"> • Emigracja zarobkowa i zmniejszenie liczby mieszkańców • Ograniczone możliwości finansowe budżetu Gminy Siemyśl • Słabe zaangażowanie społeczności lokalnej w rozwój miejscowości

5. Kierunki rozwoju miejscowości Byszewo

Proponowane kierunki rozwoju miejscowości Byszewo to:

- Poprawa stanu technicznego dróg – modernizacja nawierzchni dróg gminnych, powiatowych i krajowych,
- Poprawa infrastruktury telekomunikacyjnej – umożliwienie stałego podłączenia do sieci internetowych mieszkańców miejscowości,
- Skanalizowanie miejscowości,
- Budowa wiejskiego boiska sportowo – rekreacyjnego,
- Budowa świetlicy wiejskiej – wyremontowanie całego budynku i dostosowanie go do potrzeb mieszkańców oraz zagospodarowanie terenów przyległych,
- Wykorzystanie posiadanych zasobów kulturowo-przyrodniczych - dostosowanie i rozpowszechnienie miejsc atrakcyjnych turystycznie poprzez ich modernizację, budowę dróg dojazdowych, ścieżek rowerowych oraz szlaków pieszych, a także zagospodarowanie pobliskich terenów.
- Zwiększenie zaangażowania mieszkańców w rozwój miejscowości,
- Wspieranie działalności organizacji pozarządowej na terenie miejscowości.

6. Planowane działania w latach 2007-2013

Na obecnym etapie opracowania Planu Odnowy Miejscowości Byszewo zaplanowano realizację trzech zadań inwestycyjnych. Są to:

- Budowa boiska do gier zespołowych dla dzieci i młodzieży w Byszewie,
- Budowa chodnika we wsi Byszewo,
- Remont świetlicy wiejskiej w miejscowości Byszewo.

Szczegółowe informacje o tych przedsięwzięciach zostały przedstawione w kartach informacyjnych projektu znajdujących się poniżej.

6.1. Budowa boiska do gier i zabaw zespołowych dla dzieci i młodzieży w Byszewie

KARTA INFORMACYJNA PROJEKTU	
Tytuł/nazwa projektu/zadania	Budowa boiska do gier zespołowych dla dzieci i młodzieży w Byszewie
Wnioskodawca	Gmina Siemyśl
Opis projektu	<p>Przedmiotem projektu jest budowa boiska do gier zespołowych dla dzieci i młodzieży w Byszewie. Boisko będzie wielofunkcyjne o wymiarach 30m x 16m tj. o łącznej powierzchni 480 m².</p> <p>W ramach projektu planuje się:</p> <ul style="list-style-type: none"> – Postawienie koszy do gry w koszykówkę, – Umocowanie słupków do siatkówki, – Ogrodzenie terenu, – Zamontowanie ławek, – Uporządkowanie zieleni, – Wytyczenie i budowa chodnika na terenie działki.
Uzasadnienie projektu	<p>W miejscowości Byszewo istnieje jedno asfaltowe boisko do gry w tenisa. Jego nawierzchnia jest spękana i zniszczona z wieloma ubytkami, co może grozić poważnymi urazami. Najbliższe boisko znajduje się w Charzynie, w odległości ok. 5 km od miejscowości Byszewo.</p> <p>Nowe boisko zostanie zbudowane na tym samym terenie, ale będzie wielofunkcyjne i odpowiednio wyposażone. Będą mogli z niego korzystać miłośnicy siatkówki, koszykówki i tenisa, a na wytyczonym terenie zielonym wypoczywać będą mogli również wszyscy mieszkańcy miejscowości.</p> <p>Budowa boiska przyczyni się do rozwoju sportu w Byszewie, co korzystnie wpłynie na rozwój fizyczny wszystkich mieszkańców. W przyszłości na terenie boiska będzie można organizować różnego rodzaju zawody oraz festyny dla dzieci. Dzięki projektowi powstanie</p>

		nowa forma aktywnego i bezpiecznego spędzania czasu wolnego, która jest odpowiedzią na potrzeby mieszkańców w zakresie sportu i rekreacji.						
Skwantyfikowane efekty projektu na poziomie produktu		W ramach projektu planuje się osiągnięcie następujących efektów: <ul style="list-style-type: none"> – 1 wybudowane boisko wielofunkcyjne o pow. 480 m² (do gry w kosza, siatkówkę i tenisa), – Ogrodzenie o długości 122 m, – Urządzony teren zielony o pow. 603,09 m², – Wybudowany chodnik o pow. 52,50 m². 						
Instytucje/Podmioty zaangażowane w realizację projektu		<ul style="list-style-type: none"> – Gmina Siemyśl – wnioskodawca, – Rada Sołecka i Sołtys miejscowości Byszewo, mieszkańcy wsi – nadzór nad obiektem, bezpośrednie zarządzanie obiektem jako gospodarze obiektu. 						
Właściciel i zarządzający inwestycją po jej zakończeniu		<ul style="list-style-type: none"> – Właściciel: Gmina Siemyśl, – Zarządzający: Urząd Gminy Siemyśl. 						
Gotowość projektu do realizacji	Rodzaj dokumentu/decyzji	Przybliżona data sporządzenia / uzyskania						
	a) dokumentacja techniczna	Tak: (Projekt budowlany, Specyfikacja techniczna) lipiec 2005 r.						
	b) kosztorysy	Tak: (Kosztorys inwestorski) lipiec 2005 r.						
	c) pozwolenie na budowę	Nie: II półrocze 2008 r.						
	d) Studium wykonalności	Nie dotyczy						
	e) inne niezbędne do realizacji projektu	Nie dotyczy						
Własność gruntów/ obiektów niezbędnych do realizacji		Gmina Siemyśl						
Harmonogram realizacji projektu	Etapy/planowane działania	2007	2008	2009	2010	2011	2012	2013
	Budowa boiska			X				
	Wyposażenie boiska			X				
	Montaż ogrodzenia i ławek			X				
	Uporządkowanie zieleni			X				
	Budowa chodnika			X				
Szacunkowe koszty realizacji projektu w rozbiciu na lata [PLN]	Pozycje kosztów	2007	2008	2009	2010	2011	2012	2013
	Inwestycje na płycie			70 000				
	Infrastruktura towarzysząca			30 000				

Źródła finansowania projektu	<ul style="list-style-type: none"> – Europejski Fundusz Rolny na rzecz Rozwoju Obszarów Wiejskich w ramach Programu Rozwoju Obszarów Wiejskich na lata 2007-2013, oś priorytetowa 3. Jakość życia na obszarach wiejskich i różnicowanie gospodarki wiejskiej, działanie Odnowa i rozwój wsi - 75%, – środki własne Gminy Siemyśl - 25%.
-------------------------------------	---

6.2. Budowa chodnika we wsi Byszewo

KARTA INFORMACYJNA PROJEKTU											
Tytuł/nazwa projektu/zadania	Budowa chodnika we wsi Byszewo										
Wnioskodawca	Gmina Siemyśl										
Opis projektu	<p>Przedmiotem projektu jest budowa chodnika pomiędzy boiskiem a świetlicą wiejską i dalej w kierunku Niezyna.</p> <p>W ramach realizacji projektu planuje się wykonanie następujących prac:</p> <ul style="list-style-type: none"> – Przygotowanie dokumentacji technicznej, – Wybudowanie chodnika w pasie przyjezdniowym. 										
Uzasadnienie projektu	<p>W miejscowości Byszewo brak jest chodnika, nawierzchnia pobocza jest nierówna i rosną przy niej duże drzewa. W Byszewie jest duży zakład „Trak-bud”, w sąsiedniej miejscowości duży zakład rolny, a w następnej żwirownia. Wszystkie zakłady używają sprzętu ciężkiego, co stwarza duże zagrożenie dla ruchu pieszego. W sezonie letnim nasila się też ruch turystyczny i z tego też względu budowa chodnika jest niezbędna.</p> <p>Realizacja projektu zapewni lepsze bezpieczeństwo mieszkańcom niezmotoryzowanym oraz przyczyni się do poprawy estetyki całej miejscowości.</p>										
Skwantyfikowane efekty projektu na poziomie produktu	<p>W ramach projektu planuje się osiągnięcie następujących efektów:</p> <ul style="list-style-type: none"> – Wybudowany chodnik o długości ok. 800 m. 										
Instytucje/ Podmioty zaangażowane w realizację projektu	<ul style="list-style-type: none"> – Gmina Siemyśl – wnioskodawca, – Rada Sołecka i Sołtys miejscowości Byszewo, mieszkańcy wsi - nadzór nad obiektem, bezpośrednie zarządzanie obiektem jako gospodarze obiektu. 										
Właściciel i zarządzający inwestycją po jej zakończeniu	<ul style="list-style-type: none"> – Właściciel: Gmina Siemyśl, – Zarządzający: Zarząd Dróg Powiatowych w Kołobrzegu. 										
Gotowość projektu do realizacji	<table border="1" style="width: 100%; border-collapse: collapse;"> <tr> <td style="background-color: #1a3d54; color: white;">Rodzaj dokumentu/decyzji</td> <td style="background-color: #1a3d54; color: white;">Przybliżona data sporządzenia / uzyskania</td> </tr> <tr> <td style="background-color: #1a3d54; color: white;">a) dokumentacja techniczna</td> <td>Nie: II półrocze 2008 r.</td> </tr> <tr> <td style="background-color: #1a3d54; color: white;">b) kosztorysy</td> <td>Nie dotyczy</td> </tr> <tr> <td style="background-color: #1a3d54; color: white;">c) pozwolenie na budowę</td> <td>Nie dotyczy</td> </tr> <tr> <td style="background-color: #1a3d54; color: white;">d) Studium wykonalności</td> <td>Nie dotyczy</td> </tr> </table>	Rodzaj dokumentu/decyzji	Przybliżona data sporządzenia / uzyskania	a) dokumentacja techniczna	Nie: II półrocze 2008 r.	b) kosztorysy	Nie dotyczy	c) pozwolenie na budowę	Nie dotyczy	d) Studium wykonalności	Nie dotyczy
Rodzaj dokumentu/decyzji	Przybliżona data sporządzenia / uzyskania										
a) dokumentacja techniczna	Nie: II półrocze 2008 r.										
b) kosztorysy	Nie dotyczy										
c) pozwolenie na budowę	Nie dotyczy										
d) Studium wykonalności	Nie dotyczy										

	e) inne niezbędne do realizacji projektu	Nie dotyczy						
Własność gruntów/obiektów niezbędnych do realizacji		Gmina Siemyśl						
Harmonogram realizacji projektu	Etapy/planowane działania	2007	2008	2009	2010	2011	2012	2013
	Opracowanie dokumentacji			X				
	Roboty budowlane			X				
Szacunkowe koszty realizacji projektu w rozbiciu na lata [PLN]	Pozycje kosztów	2007	2008	2009	2010	2011	2012	2013
	Dokumentacja			10 000				
	Koszt materiału i robocizny			80 000				
Źródła finansowania projektu		<ul style="list-style-type: none"> - Europejski Fundusz Rolny na rzecz Rozwoju Obszarów Wiejskich w ramach Programu Rozwoju Obszarów Wiejskich na lata 2007-2013, oś priorytetowa 3. Jakość życia na obszarach wiejskich i różnicowanie gospodarki wiejskiej, działanie Odnowa i rozwój wsi - 75%, - środki własne Gminy Siemyśl - 25%. 						

6.3. Remont świetlicy wiejskiej w miejscowości Byszewo

KARTA INFORMACYJNA PROJEKTU	
Tytuł/nazwa projektu/zadania	Remont świetlicy wiejskiej w miejscowości Byszewo
Wnioskodawca	Gmina Siemyśl
Opis projektu	<p>Przedmiotem projektu jest remont świetlicy wiejskiej w miejscowości Byszewo.</p> <p>W ramach realizacji projektu planuje się wykonanie następujących prac:</p> <ul style="list-style-type: none"> - Remont dachu (pokrycie blachą) i orynnowanie, - Naprawa komina, - Wymiana stolarki okiennej, - Otynkowanie i pomalowanie elewacji budynku, - Wymiana instalacji elektrycznej i centralnego ogrzewania włącznie z zakupem pieca c.o., - W sali widowiskowej - cyklinowanie parkietu i konserwacja, malowanie ścian,

	<ul style="list-style-type: none"> - W drugiej sali - wymiana okładziny posadzki cementowej na płytki podłogowe, malowanie ścian, - W zapleczu kuchennym - położenie glazury i terakoty, wymiana zlewozmywaków oraz baterii, - Utworzenie dwóch stanowisk komputerowych (zakup biurek, krzeseł, komputerów z dostępem do Internetu szerokopasmowego), - Kącik dla Koła Gospodyń Wiejskich (oświetlenie w postaci lampek biurowych, krzeseł), - Remont toalet: położenie glazury, terakoty oraz wymiana osprzętu sanitarnego, - Zagospodarowanie terenu: naprawa ogrodzenia, pomalowanie i zamontowanie ławeczek.
<p>Uzasadnienie projektu</p>	<p>Byszewo jest niewielką miejscowością współpracującą z Kędrzynem - była miejscowością po PGR-owską, w której nie ma świetlicy. Do chwili obecnej sołectwo samodzielnie wykonywało drobne remonty w obiekcie tj. malowanie, naprawa sprzętu, naprawa stolarki, itp. Zakupiono stoliki, lodówkę, kuchnię elektryczną oraz drobny sprzęt do zaplecza kuchennego. Ze względu na brak środków nie przeprowadzano jednak większych remontów oraz zakupu wyposażenia. Podczas długich wieczorów zimowych młodzież i dorośli chętnie spotykałyby się w świetlicy, jednakże z powodu braku ogrzewania, jak i braku osoby prowadzącej świetlicę, nie ma takiej możliwości.</p> <p>Zapał mieszkańców Byszewa, jak i Kędrzyna powoli wygasa, dlatego też taka inwestycja pobudziłaby mieszkańców do twórczej pracy. Remont obiektu, wyposażenie go oraz zagospodarowanie terenu wokół niego z pewnością uatrakcyjni to miejsce i pozwoli na poszerzenie oferty społecznej, kulturalnej i rekreacyjnej, z której korzystać będą mogli mieszkańcy Byszewa, jak i Kędrzyna.</p> <p>Na terenie Byszewa działa Koło Gospodyń Wiejskich, które prowadzi wszechstronną działalność na rzecz rozwoju społecznego i kulturalnego miejscowości. Panie w Byszewie pięknie haftują wyszywają, malują, kultywują tradycje wielkanocne oraz bożonarodzeniowe, jednakże ich działalność jest mocno ograniczona ze względu na brak własnego pomieszczenia.</p> <p>Wprowadzenie tego typu zajęć do świetlicy z pewnością przyczyni się do zachęcenia młodzieży oraz starszych mieszkańców Byszewa do uczestniczenia w życiu społecznym i kulturalnym wsi. To z kolei wpłynie na podniesienie się poziomu życia we wsi, a także pozwoli rozwijać zainteresowania i kultywować tradycje.</p>
<p>Skwantyfikowane efekty projektu na poziomie produktu</p>	<p>W ramach projektu planuje się osiągnięcie następujących efektów:</p> <ul style="list-style-type: none"> - Remont dachu 200 m², - Sanitariaty - 2 szt., - Komputery - 2 szt., - Biurka - 2 szt., - Lampki biurowe - 4 szt., - Ławeczki - 6 szt., - Ogrodzenie - ok. 30 m.
<p>Instytucje/ Podmioty</p>	<ul style="list-style-type: none"> - - Gmina Siemysł – wnioskodawca,

zaangażowane w realizację projektu		<ul style="list-style-type: none"> – Rada Sołecka i Sołtys miejscowości Byszewo, mieszkańcy - nadzór nad obiektem, bezpośrednie zarządzanie obiektem jako gospodarze obiektu. 							
Właściciel i zarządzający inwestycją po jej zakończeniu		<ul style="list-style-type: none"> – Właściciel: Gmina Siemyśl, – Zarządzający: Urząd Gminy Siemyśl. 							
Gotowość projektu do realizacji	Rodzaj dokumentu/decyzji	Przybliżona data sporządzenia / uzyskania							
	a) dokumentacja techniczna	Nie: I półrocze 2008 r.							
	b) kosztorysy	Tak: 24.08.2007 r.							
	c) pozwolenie na budowę	Nie dotyczy							
	d) Studium wykonalności	Nie dotyczy							
e) inne niezbędne do realizacji projektu		Nie dotyczy							
Własność gruntów/ obiektów niezbędnych do realizacji		Gmina Siemyśl							
Harmonogram realizacji projektu	Etapy/planowane działania	2007	2008	2009	2010	2011	2012	2013	
	Prace remontowe			X					
	Zakup sprzętu i wyposażenia			X					
Szacunkowe koszty realizacji projektu w rozbiciu na lata [PLN]	Pozycje kosztów	2007	2008	2009	2010	2011	2012	2013	
	Prace remontowe			374 319,52					
	Zakup sprzętu i wyposażenia			50 000,00					
Źródła finansowania projektu		<ul style="list-style-type: none"> – Europejski Fundusz Rolny na rzecz Rozwoju Obszarów Wiejskich w ramach Programu Rozwoju Obszarów Wiejskich na lata 2007-2013, oś priorytetowa 3. Jakość życia na obszarach wiejskich i różnicowanie gospodarki wiejskiej, działanie Odnowa i rozwój wsi - 75%, – środki własne Gminy Siemyśl - 25%, 							

7. Plan finansowy realizacji odnowy miejscowości Byszewo

Plan finansowania projektów zawartych w Planie Odnowy Miejscowości Byszewo jest montażem szacunkowym i przedstawia potencjalne, a nie już uchwalone źródła finansowania.

Oznaczenie zastosowanych skrótów:

EFRROW – Europejski Fundusz Rolny na rzecz Rozwoju Obszarów Wiejskich;
 EFOiGR – Europejski Fundusz Orientacji i Gwarancji Rolnej (Sekcja Orientacji);
 EFRR – Europejski Fundusz Rozwoju Regionalnego (jeżeli nie podano inaczej – środki Regionalnego Programu Operacyjnego);
 FS – Fundusz Spójności;
 GFOŚiGW – Gminny Fundusz Ochrony Środowiska i Gospodarki Wodnej;
 BGS – Budżet Gminy Siemyśl;
 POIiŚ – Program Operacyjny Infrastruktura i Środowisko;
 WFOŚiGW – Wojewódzki Fundusz Ochrony Środowiska i Gospodarki Wodnej.

Tabela 3. Plan finansowy odnowy miejscowości Byszewo na lata 2007-2013

Lp.	Nazwa projektu	Czas realizacji	Źródła finansowania	Szacowane koszty realizacji [PLN]	Szacunkowe koszty realizacji projektu w rozbiciu na lata [PLN]						
					2007	2008	2009	2010	2011	2012	2013
1	Budowa boiska do gier i zabaw zespołowych dla dzieci i młodzieży w Byszewie	2009	- 75% - EFRROW - 25% - budżet Gminy Siemyśl	100 000,00	-	-	100 000,00	-	-	-	-
2	Budowa chodnika we wsi Byszewo	2009	- 75% - EFRROW - 25% - budżet Gminy Siemyśl	90 000,00	-	-	90 000,00	-	-	-	-
3	Remont świetlicy wiejskiej w miejscowości Byszewo	2009	- 75% - EFRROW - 25% - budżet Gminy Siemyśl	424 319,52	-	-	424 319,52	-	-	-	-
SUMA				614 319,52	0,00	0,00	614 319,52	0,00	0,00	0,00	0,00

Źródło: Opracowanie własne na podstawie danych Urzędu Gminy Siemyśl

8. Oczekiwane wskaźniki osiągnięć

Wszystkie zadania inwestycyjne uwzględnione w Planie Odnowy Miejscowości Byszewo zostaną objęte monitoringiem, który, prowadzony na bieżąco, dostarczać będzie danych obrazujących postęp we wdrażaniu poszczególnych projektów inwestycyjnych, a tym samym całego Planu Odnowy Miejscowości. Pozwoli to na całościową ocenę założeń tego dokumentu oraz stopnia jego realizacji.

Monitoring projektów ma na celu racjonalne, sprawne i efektywne wykorzystanie środków budżetu Gminy oraz środków pochodzących z zewnętrznych źródeł pomocowych.

W celu monitorowania postępów we wdrażaniu projektów inwestycyjnych oraz oceny ich realizacji, należy wskazać skwantyfikowane cele projektów na poziomie produktu. Stanowią je wskaźniki produktu - określające bezpośredni, materialny efekt realizacji przedsięwzięcia mierzony konkretnymi wielkościami.

Wskaźniki te zostały określone i skwantyfikowane przy opisie każdego projektu w karcie informacyjnej w rozdziale 6 Planowane działania w latach 2007-2013. Pomiar wskaźników produktu będzie prowadzony w ramach sprawozdawczości z realizacji poszczególnych projektów. Analiza stopnia realizacji założonych wskaźników posłuży następnie do przeprowadzenia ewaluacji projektu, natomiast zbiorcza ocena projektów ujętych w Planie Odnowy Miejscowości pozwoli na ewaluację całego Planu.

Dla Planu Odnowy Miejscowości Byszewo przyjęto osiągnięcie następujących rezultatów:

- powierzchnia zmodernizowanego boiska do gier i zabaw zespołowych udostępniona w ramach realizacji inwestycji;
- długość wybudowanych chodników udostępniona w ramach realizacji inwestycji;
- powierzchnia wyremontowanej świetlicy wiejskiej udostępniona w ramach realizacji inwestycji;
- długość wyremontowanych dróg;
- liczba osób korzystających z boiska, sali wiejskiej, placu zabaw, terenu rekreacyjnego itp.;
- liczba nowych miejsc pracy utworzonych dzięki realizacji inwestycji.

9. System wdrażania

Projekty realizowane w ramach Planu Odnowy Miejscowości Byszewo będą wdrażane przez podmioty zgłaszające poszczególne inwestycje. W zdecydowanej większości będzie to Gmina, która uzgadnia realizację zadań z Radą Sołecką. Gmina wyznacza jednostkę (osobę) odpowiedzialną za koordynację realizacji zadania oraz jednostkę odpowiedzialną za nadzorowanie wykonania inwestycji. Wszystkie procedury związane z przeprowadzeniem przetargów i rozliczeniem inwestycji są prowadzone przez Gminę.

Nad realizacją Planu Odnowy Miejscowości będzie czuwać Koordynator realizacji Planów Odnowy Miejscowości wskazany zarządzeniem przez Wójta Gminy Siemyśl.

W przypadku podmiotów zewnętrznych, które zgłosiły swoje projekty do Planu Odnowy Miejscowości, nie zakłada się nadzoru ze strony Gminy nad wykonaniem ich zadań. Podmioty je jednak powinny informować Koordynatora realizacji Planu Odnowy Miejscowości o przystąpieniu do projektu i jego wykonaniu.

10. Sposoby monitorowania, oceny, aktualizacji i komunikacji społecznej

Określony system wdrażania Planu Odnowy Miejscowości wywołuje zgodny z nim system monitorowania i oceny (ewaluacji) całego dokumentu. Monitoring i ewaluacja polegają na dokonywaniu okresowej oceny stopnia realizacji działań zapisanych w dokumencie strategicznym i wprowadzeniu modyfikacji zgodnie ze zmieniającymi się warunkami zewnętrznymi i wewnętrznymi wpływającymi na rozwój społeczny i gospodarczy miejscowości. Do monitoringu i oceny Planu Odnowy Miejscowości zobowiązuje się Gminę Siemysł, zatwierdzając Plan Odnowy Miejscowości.

Wprowadzenie systemu monitoringu i ewaluacji pomoże rozwiązać problem dezaktualizacji założeń Planu Odnowy Miejscowości, wynikających ze zmieniających się warunków działania samorządu, prawodawstwa i innych czynników mogących deformować zasadność podejmowanych działań w ramach niniejszego dokumentu. Zakłada się również możliwość tworzenia dodatkowych kart projektów, które będą wpisywać się w założone cele operacyjne. Monitoring prowadzony będzie wyłącznie na podstawie stopnia osiągnięcia podstawowych wskaźników produktu i rezultatu danego projektu. Uwzględniając powyższe przesłanki, można zagwarantować rozwój Planu Odnowy Miejscowości wraz z jednoczesnym rozwojem gospodarczym i społeczno-kulturalnym miejscowości Byszewo. W gestii samorządu pozostanie zatwierdzenie drogą uchwały zmian w zapisach Planu.

Sposoby monitorowania:

Monitoring – śledzenie, czyli ocena realizacji Planu Odnowy Miejscowości, odbywać się będzie na poziomie oceny realizacji poszczególnych projektów inwestycyjnych:

- Każdy projekt powinien posiadać kartę oceny realizacji projektu. Wzór karty oceny realizacji projektu został podany poniżej;
- Bieżąca ocena powinna pozwolić na natychmiastowe dostosowanie działań lub ich elementów do zmieniających się warunków zewnętrznych (np. inne źródła finansowania, przesunięcie harmonogramu realizacji, czy zmiana zadań);
- Odpowiedzialność za prowadzenie procedury monitoringu spoczywa na jednostkach koordynujących poszczególne projekty;

- Jednostki koordynujące są odpowiedzialne za przygotowania kart ocen realizacji działań strategicznych;
- Proponuje się, aby bieżąca ocena realizacji Planu Odnowy Miejscowości (monitoring) odbywała się raz do roku;
- Karty oceny projektu będą składane do Zespołu zarządzania Planem Odnowy Miejscowości, który przygotowuje zbiorcze Sprawozdanie z realizacji Planu Odnowy Miejscowości i przekaże je dalej do Koordynatora zarządzania strategicznego.

Ocena (ewaluacja) Planu Odnowy Miejscowości

Ocena (ewaluacja) to procedura polegająca na badaniu przyczyn rozbieżności między zakładanymi efektami a rzeczywistymi (na podstawie karty ocen projektu), z jednoczesnym wprowadzeniem zmian, które mają na celu dostosowanie Planu Odnowy Miejscowości do określonych wymagań. Zakłada się, że ocena będzie prowadzona każdego roku.

Ocena Planu Odnowy Miejscowości odbywać się będzie poprzez następujące działania:

- Analiza poszczególnych kart ocen realizacji projektów i bieżące reagowanie na zmieniające się warunki. Analiza będzie dokonywana przez Zespół zarządzania Planem Odnowy Miejscowości;
- Okresowy, tzn. przynajmniej raz w roku, przegląd realizacji Planu Odnowy Miejscowości na sesjach Rady Gminy oraz zebraniach Rady Sołectkiej Byszewo, poświęconych realizacji Planu Odnowy Miejscowości. Sesja i zebrania będą miały charakter sesji/zebrań strategicznych, na których wprowadzane będą zmiany do Planu Odnowy Miejscowości. Uczestnikami sesji strategicznych, poza Radnymi Gminy Siemyśl oraz członkami Rady Sołectwa Byszewo, będą przedstawiciele różnych środowisk;
- Sesja strategiczna powinna wyprzedzać sesje dotyczące projektowania budżetu Gminy, wskazując na nowe kierunki prac nad budżetem.

Program sesji/zebrania strategicznego powinien uwzględniać:

- Ocenę Planu Odnowy Miejscowości na podstawie kart ocen projektów;
- Propozycje nowych działań z uzasadnieniem wprowadzenia lub rezygnacji, jeżeli dane zadanie było wpisane w Plan Odnowy Miejscowości;
- Dyskusja, głosowanie, zatwierdzenie.

Wzór karty oceny realizacji projektu

KARTA OCENY REALIZACJI PROJEKTU	
Cel operacyjny:	
Tytuł projektu:	
Podejmowane działania w celu realizacji projektu:	
Efekty (wskaźniki)	
Stopień rozbieżności pomiędzy efektami zakładanymi i osiągniętymi:	
Napotkane problemy w trakcie realizacji projektu:	
Proponowana modyfikacja projektu:	
Dalsze finansowanie:	

Komunikacja społeczna

Prace nad wdrażaniem i zmianami w Planie Odnowy Miejscowości powinny przebiegać w uzgodnieniu społecznym, dlatego zachęca się, aby co dwa lata w pracach zespołu zarządzającego POM wzięli udział zaproszeni goście, tzw. liderzy społeczni.

Główne zadania i projekty, wynikające z planu rozwoju, zostaną udostępnione mieszkańcom poprzez stronę internetową Gminy Siemysł. Takie przedstawienie Planu Odnowy Miejscowości Byszewo pozwoli na jego upublicznienie w szerokim kręgu mieszkańców oraz stworzy możliwość jak największego uczestnictwa mieszkańców przy jego wdrażaniu.