



Projekt współfinansowany ze środków  
Europejskiego Funduszu Rozwoju Regionalnego  
w ramach Programu INTERREG IIIA  
(Województwa Zachodniopomorskiego) –  
Meklemburgia Pomorze Przednie/Brandenburgia



***Opracowanie Subregionalnego Programu Rewitalizacji Miast, Gmin i Powiatów  
Dorzecza Parsęty na bazie polsko-niemieckiego Markowego Produktu Turystycznego  
„Szlak Solny”***

---

# Gmina Siemyśl

Plan Odnowy Miejscowości Trzynik  
na lata 2007-2013

Październik 2007



***Projekt współfinansowany ze środków Unii Europejskiej - Europejskiego Funduszu Rozwoju  
Regionalnego w ramach Programu INTERREG IIIA***

## SPIS TREŚCI

|        |  |    |
|--------|--|----|
| 1.     | WSTĘP I POWIĄZANIE Z DOKUMENTAMI STRATEGICZNYMI GMINY .....      | 4  |
| 2.     | CHARAKTERYSTYKA MIEJSCOWOŚCI TRZYNIK .....                       | 5  |
| 2.1.   | Lokalizacja w gminie i rys historyczny .....                     | 5  |
| 2.2.   | Funkcja miejscowości .....                                       | 7  |
| 2.3.   | Użytkowanie gruntów .....  | 7  |
| 2.4.   | Sytuacja demograficzna .....                                     | 8  |
| 2.5.   | Rynek pracy i bezrobocie .....                                   | 8  |
| 2.6.   | Pomoc społeczna .....  | 9  |
| 2.7.   | Gospodarka .....   | 10 |
| 3.     | INWENTARYZACJA ZASOBÓW .....                                     | 10 |
| 3.1.   | Zasoby przyrodnicze .....  | 10 |
| 3.1.1. | Lasy .....   | 10 |
| 3.1.2. | Wody powierzchniowe .....  | 10 |
| 3.1.3. | Formy ochrony przyrody .....                                     | 11 |
| 3.1.4. | Inne zasoby .....  | 11 |
| 3.2.   | Zasoby kulturowe .....   | 11 |
| 3.2.1. | Zabytki architektury sakralnej i miejsca kultu religijnego ..... | 11 |
| 3.2.2. | Zespoły pałacowo-parkowe, dworskie .....                         | 12 |
| 3.2.3. | Obiekty kulturalne użyteczności publicznej .....                 | 13 |
| 3.2.4. | Inne zasoby .....  | 13 |
| 3.3.   | Zasoby mieszkaniowe .....  | 13 |
| 3.4.   | Zasoby oświatowe .....   | 14 |
| 3.5.   | Zasoby infrastrukturalne .....                                   | 14 |
| 3.5.1. | Sieć komunikacyjna .....   | 14 |
| 3.5.2. | Gospodarka wodna .....   | 15 |
| 3.5.3. | Gospodarka ściekowa .....  | 15 |
| 3.5.4. | Gospodarka odpadami .....  | 16 |
| 3.5.5. | Sieć gazowa .....  | 16 |
| 3.5.6. | Telekomunikacja .....  | 16 |
| 3.6.   | Zasoby rekreacyjne .....   | 16 |
| 4.     | ANALIZA SWOT .....   | 17 |

|      |   |    |
|------|---|----|
| 5.   | KIERUNKI ROZWOJU MIEJSCOWOŚCI TRZYNIK .....                               | 17 |
| 6.   | PLANOWANE DZIAŁANIA W LATACH 2007-2013 .....                              | 18 |
| 6.1. | Remont oświetlenia i budowa chodników w Trzynieku .....                   | 18 |
| 6.2. | Budowa placu zabaw dla dzieci w Trzynieku .....                           | 20 |
| 6.3. | Remont świetlicy wiejskiej w miejscowości Trzynek .....                   | 21 |
| 7.   | PLAN FINANSOWY REALIZACJI ODNOWY MIEJSCOWOŚCI TRZYNIK .....               | 23 |
| 8.   | OCZEKIWANE WSKAŹNIKI OSIĄGNIĘĆ .....                                      | 24 |
| 9.   | SYSTEM WDRAŻANIA .....  | 24 |
| 10.  | SPOSOBY MONITOROWANIA, OCENY, AKTUALIZACJI I KOMUNIKACJI SPOŁECZNEJ ..... | 25 |

## 1. Wstęp i powiązanie z dokumentami strategicznymi Gminy

Plan Odnowy Miejscowości Trzynik został wykonany przy wsparciu Unii Europejskiej w ramach programu INTERREG IIIA jako element projektu „Opracowanie Subregionalnego Programu Rewitalizacji Miast, Gmin i Powiatów Dorzecza Parsęty na bazie polsko-niemieckiego Markowego Produktu Turystycznego „Szlak Solny”” realizowanego przez Konsorcjum w składzie: Doradztwo Gospodarcze DGA S.A. oraz Polska Agencja Rozwoju Turystyki S.A.

Dokument został wykonany w październik 2007 roku na podstawie dostępnych w tym czasie wersji dokumentów programowych i strategicznych, regulacji prawnych oraz danych i dokumentów dotyczących rozwoju miejscowości Trzynik, które zostały udostępnione Wykonawcy przez pracowników Urzędu Gminy Siemyśl.

Plan Odnowy Miejscowości Trzynik jest narzędziem niezbędnym w procesie planowania zadań służących rozwojowi obszarów wiejskich w tej miejscowości. Dokument obejmuje charakterystykę miejscowości Trzynik, w tym określa jej lokalizację, funkcję, użytkowanie gruntów, sytuację demograficzną, rynek pracy i bezrobocie, pomoc społeczną oraz gospodarkę (charakterystyka miejscowości). Identyfikuje również zasoby przyrodnicze, kulturowe, mieszkaniowe, oświatowe, infrastrukturalne oraz rekreacyjne występujące na terenie Trzynika. Dzięki otrzymanej diagnozie stanu w ramach analizy SWOT przedstawia analizę mocnych i słabych stron, jak również szans i zagrożeń miejscowości. Określa kierunki rozwoju miejscowości Trzynik oraz wyznacza zadania polegające na poprawie jej sytuacji w poszczególnych obszarach rozwoju, prezentując możliwe źródła ich współfinansowania, w tym w szczególności fundusze Unii Europejskiej.

W dokumencie zaprezentowano również plan finansowy realizacji odnowy miejscowości, oczekiwane wskaźniki osiągnięć, system wdrażania oraz sposoby monitorowania, oceny, aktualizacji i komunikacji społecznej.

W pracach nad przygotowaniem niniejszego Planu uwzględniono i przeprowadzono spotkania w ramach konsultacji społecznych, pozyskiwano projekty inwestycyjne, które podlegały w dalszych etapach pracy nad Planem Odnowy Miejscowości ocenie efektów z ich realizacji. W debacie wzięli udział przedstawiciele Urzędu Gminy Siemyśl, Sołectwa Trzynik, jednostek organizacyjnych Gminy Siemyśl, jak i organizacji i podmiotów niezwiązanych z Urzędem. Dalsze prace nad Planem Odnowy Miejscowości przebiegały w gronie ekspertów Doradztwa Gospodarczego DGA S.A. oraz Urzędu Gminy Siemyśl.

Plan Odnowy Miejscowości Trzynik jest zgodny z zapisami Strategii Rozwoju Gminy Siemyśl i stanowi jej konkretyzację. Sformułowana w Strategii Misja Gminy Siemyśl brzmi następująco: Stworzenie warunków do życia w przyjaznym otoczeniu, w czystym środowisku i w poczuciu bezpieczeństwa.

Plan Odnowy Miejscowości Trzynik, poprzez określenie kierunków rozwoju miejscowości Trzynik, identyfikuje konkretne projekty służące realizacji celów uznanych w Strategii Gminy za priorytetowe tj. przede wszystkim:

- Likwidacja dysproporcji miasto-wieś poprzez likwidację zapóźnień w rozwoju infrastruktury społecznej, w tym:
  - Podjęcie działań wykraczających poza zadania opieki społecznej, mających na celu poprawę bytu najbiedniejszych (Zapewnienie dostępności kultury i Propagowanie zdrowego stylu życia),
- Likwidacja dysproporcji miasto-wieś poprzez likwidację zapóźnień w rozwoju infrastruktury technicznej, w tym:
  - Likwidacja zapóźnień w zakresie infrastruktury technicznej (Realizacja priorytetowych zadań w zakresie infrastruktury technicznej).

## 2. Charakterystyka miejscowości Trzynik

### **2.1. Lokalizacja w gminie i rys historyczny**

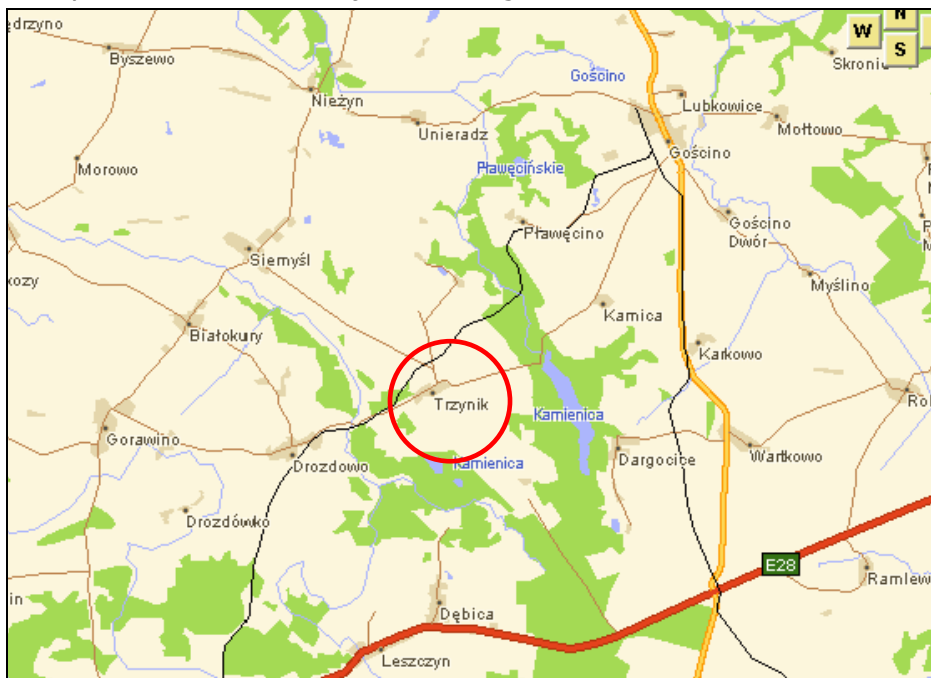
Miejscowość Trzynik położona jest w południowo-wschodniej części gminy Siemyśl, przy drodze Drozdowo-Gościno, w odległości około 3,5 km od Siemyśla (siedziby władz gminy) i około 22 km od Kołobrzegu (siedziby władz powiatu). Odległości od innych ważniejszych miast regionu wynoszą: od Karlina – 24 km, a od Świdwina – 40 km.

Trzynik usytuowany jest na szlakach komunikacyjnych o znaczeniu powiatowym, administrowanych przez Zarząd Dróg Powiatowych w Kołobrzegu. Przez miejscowość przebiega droga Morowo – Trzynik, Gorawino-Gościno oraz Trzynik – Dębica.

Obszar miejscowości zajmuje teren na południowym brzegu niewielkiego dopływu Dębosznicy. Trzynik do strony południowo-zachodniej sąsiaduje z Drozdowem.

Lokalizację miejscowości na tle gminy przedstawia rysunek poniżej.

Rysunek 1. Położenie miejscowości w gminie.



Źródło: <http://mapa.szukacz.pl/>

Wieś Trzynieć zajmuje powierzchnię 1.813,3 ha, a jej układ urbanistyczny jest podłużny. Zabudowa miejscowości skupiona jest wzdłuż dróg.

Data powstania wsi Trzynieć jest nieznana. Pierwotnie Trzynieć był folwarkiem wsi Drozdów, należącej do dóbr rodziny von Manteuffel. Oddzielenie Trzyniecia i Drozdów miało nastąpić w 1572 r. Osada pozostawała wówczas w rękach Henninga, Asmusa i Christiana Manteuffelów. Nieco później majątek podzielono na trzy działy własnościowe. Jedną część z połową wsi Tessen Erdmann von Manteuffel w 1739 r. zastawił na 24 lata u kupca kołobrzeskiego Daniela Kakoppa, który część tę podarował swemu zięciowi landratowi Salomonowi Maserowi w 1750 r. Inną część Henning von Manteuffel przekazał – prawem odkupu – w 1685 r. Hansowi Casparowi von Briesenowi (po nim dziedziczył jego syn Christian Joachim von Briesen). Trzecią część sprzedał Wilke Henning Magnus von Manteuffel w 1705r. – na 30 lat - Antonowi von Ivatzhof; jego kuzynka Antoinette Juliane, żona Erdmanna Magnusa von von Pustora w 1762r. przekazała dobra trzynieckie Christianowi Joachimowi von Briesenowi. Jego synowie i wdowa von Bonin (de domo Briesen) sprzedali w 1762r. dwie części majątku ojca wdowie po landracie Mayer (de domo Kakopp) i od tego czasu Trzynieć był w posiadaniu jednego właściciela.

W końcu XVIII w. właścicielką majątku była żona Carla Friedricha Beyma, radcy sądu kamery berlińskiej, a następnie jej córka, żona landrata Carla Heinricha von Gerlacha. W rękach rodziny von Gerlach Trzynieć pozostawał do 1845 r. (kolejni właściciele to: Friedrich August Bernard von Gerlach (1858 r.), August von Gerlach (od 1892 r.).

W latach 60-tych XIX w majątek trzynicki liczył 6863 mórg ziemi (z czego m.in. 2487 mg. pól, 330 mg łąk, 2128 mg pastwisk, 796 mg lasów). W tym czasie we wsi znajdowały się: młyn wodny, leśniczówka, szkoła, 23 domy i 19 obór i stodół. Według Adressbuchu z 1892 r. areał majątku wynosił 1.667 ha (wraz z folwarkiem); wymienia się ponadto działanie wodnego młyna zbożowego i gorzelnii parowej. W osadzie był przystanek kolejki wąskotorowej i leśniczówka.

## **2.2. Funkcja miejscowości**

Trzynik pełni funkcję mieszkaniową i w mniejszym stopniu usługowo – produkcyjną oraz rolniczą. W przeszłości wieś pełniła funkcję typowo rolniczą, jednak na skutek zlikwidowania Państwowego Gospodarstwa Rolnego nastąpiła zmiana podstawowego charakteru miejscowości.

## **2.3. Użytkowanie gruntów**

Użytkowanie gruntów w miejscowości Trzynik według stanu na dzień 31.XII.2006r. przedstawia się następująco:

- powierzchnia użytków rolnych – 1.038,9 ha (tj. 57,3% ogólnej powierzchni miejscowości),
- powierzchnia lasów – 594,1 ha (tj. 32,8% ogólnej powierzchni miejscowości),
- pozostałe grunty i nieużytki 180,3 ha (tj. 9,9% ogólnej powierzchni miejscowości).

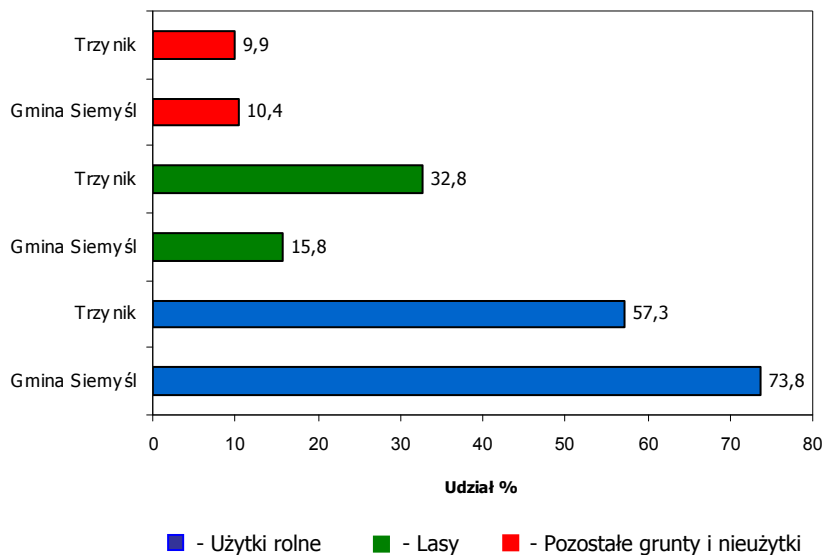
Wśród użytków rolnych dominują grunty orne (894,3 ha), pastwiska (103,6 ha) oraz łąki (40,2 ha). Sady w miejscowości Trzynik stanowią zaledwie 0,8 ha.

Porównując dane statystyczne dotyczące użytkowania gruntów w miejscowości i na terenie gminy można stwierdzić, iż:

- Powierzchnia użytków rolnych w miejscowości Trzynik stanowiła 57,3% powierzchni wsi. Dla porównania udział powierzchni użytków rolnych do powierzchni całej gminy Siemyśl wynosił 73,8%,
- Powierzchnia lasów w miejscowości Trzynik stanowiła 32,8% jej powierzchni. Dla porównania udział powierzchni lasów do powierzchni całej gminy Siemyśl wynosił 15,8%,
- Powierzchnia pozostałych gruntów i nieużytków w miejscowości Trzynik stanowiła 9,9% powierzchni wsi. Dla porównania udział powierzchni pozostałych gruntów i nieużytków do powierzchni całej gminy Siemyśl wynosił 10,4%.

Sytuację przedstawia wykres poniżej.

Wykres 1. Użytkowanie gruntów w miejscowości na tle gminy.



Źródło: opracowanie własne na podstawie danych z Urzędu Gminy Siemyśl

## 2.4. Sytuacja demograficzna

Miejscowość Trzynik według stanu na 31.12.2006 roku liczyła 420 mieszkańców. W stosunku do 2005 roku liczba mieszkańców zwiększyła się o 4 osoby (tj. o 1,0%), natomiast w stosunku 2004 roku liczba mieszkańców zwiększyła się o 1 osobę (tj. o 0,2%). Obserwuje się więc tendencję wzrostową liczby ludności wsi. Liczba mieszkańców wsi stanowiła 11,9 % ogólnej liczby ludności gminy Siemyśl.

Tabela 1. Liczba ludności miejscowości Trzynik.

| Wyszczególnienie | J. m. | 2004 | 2005 | 2006 |
|------------------|-------|------|------|------|
| Ogółem           | osoba | 419  | 416  | 420  |

Źródło: Urząd Gminy Siemyśl

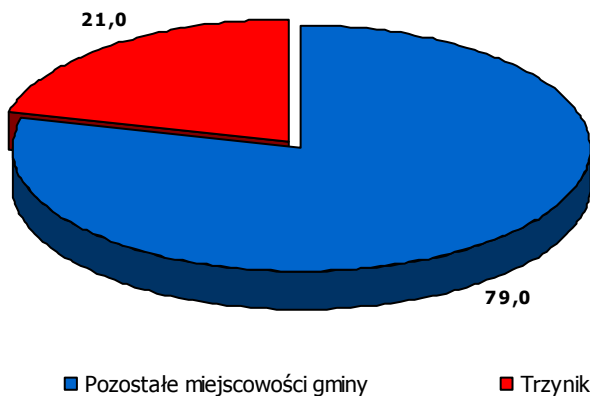
## 2.5. Rynek pracy i bezrobocie

Liczba osób bezrobotnych zamieszkujących Trzynik i zarejestrowanych w Powiatowym Urzędzie Pracy na koniec 2006 roku wynosiła 49 osób, w tym długotrwale bezrobotnych było 16 osób. Udział osób bezrobotnych w całkowitej liczbie mieszkańców wsi wynosił 11,7%, podczas gdy średnia dla całej gminy wynosiła 6,6%.

Osoby pozostające bez pracy w miejscowości Trzynik stanowiły 21,0% ogółu bezrobotnych w gminie Siemyśl. Sytuację obrazuje wykres poniżej.



Wykres 2. Udział osób bezrobotnych z miejscowości Trzynie na tle gminy.



Źródło: Opracowanie własne na podstawie danych z Urzędu Gminy Siemysł

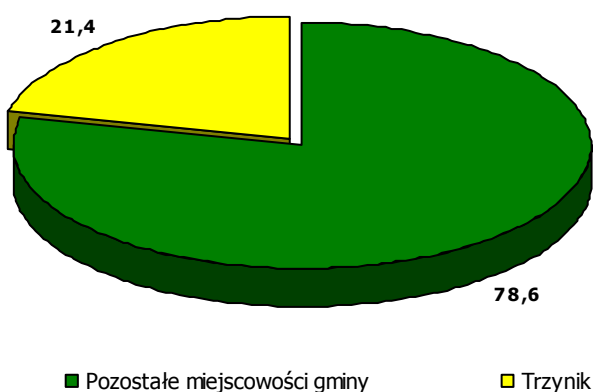
## 2.6. Pomoc społeczna

Liczba mieszkańców Trzynie korzystających z pomocy społecznej na koniec 2006 roku wynosiła 43 osoby, w tym zarejestrowano 32 osoby korzystające z pomocy społecznej z powodu ubóstwa. Udział osób korzystających z pomocy społecznej w całkowitej liczbie mieszkańców wsi wynosił 10,2%, podczas gdy średnia dla całej gminy wynosiła 5,7%.

Osoby korzystające z pomocy społecznej w miejscowości Trzynie stanowiły 21,4% ogółu beneficjentów ośrodka pomocy w gminie Siemysł.

Sytuację obrazuje wykres poniżej.

Wykres 3. Udział osób korzystających z pomocy społecznej z miejscowości Trzynie na tle gminy.



Źródło: Opracowanie własne na podstawie danych z Urzędu Gminy Siemysł

## 2.7. Gospodarka

Liczba podmiotów gospodarczych funkcjonujących na terenie miejscowości Trzynik na koniec 2006 roku wynosiła 27 i była niższa niż w roku 2005 o 4 podmioty oraz wyższa w stosunku do 2004 roku o 3 podmioty. Liczba podmiotów ulega wahaniom, a zarejestrowana dynamika zmian w latach 2005/2004 i 2006/2005 wynosiła odpowiednio 14,8% oraz -12,9%.

Tabela 2. Liczba podmiotów gospodarczych.

| Wyszczególnienie               | 2004 | 2005 | 2006 |
|--------------------------------|------|------|------|
| Liczba podmiotów gospodarczych | 24   | 31   | 27   |

Źródło: Urząd Gminy Siemysł

Na terenie miejscowości Trzynik nie funkcjonują żadne organizacje pozarządowe.

## 3. Inwentaryzacja zasobów

### 3.1. Zasoby przyrodnicze

#### 3.1.1 Lasy

Według stanu na dzień 31.XII.2006r. powierzchnia lasów na terenie miejscowości Trzynik wynosiła 594,1 ha, co stanowiło 32,8% ogólnej powierzchni miejscowości. Dla porównania całkowita powierzchnia lasów na terenie gminy Siemysł wynosiła 1.700 ha, tj. 15,8% powierzchni gminy.

Powierzchnia lasów znajdująca się w granicach administracyjnych miejscowości stanowiła 35,0% powierzchni wszystkich lasów na terenie gminy.

#### 3.1.2 Wody powierzchniowe

Na terenie miejscowości Trzynik znajdują się:

- Jezioro rynnowe Kamienica o powierzchni 69,7 ha i średniej głębokości 5,9 m,
- Jezioro Trzynik Duży o powierzchni 11,7 ha,
- Jezioro Trzynik Mały o powierzchni 3,0 ha.

Przez Trzynik przepływa rzeka Dębosznica, należąca do zlewni jez. Resko Przymorskie. Całkowita długość rzeki, wypływającej z rozległego zmeliorowanego obniżenia wynosi 27,0 km, natomiast na terenie gminy przepływa na odcinku około 16,0 km. Szerokość koryta rzeki na terenie miejscowości Trzynik wynosi 2,0 m. Na odcinku Trzynik – Swiecie koryto jest uregulowane, a łąki zmeliorowane.

### 3. 1. 3 Formy ochrony przyrody

Na terenie wsi Trzynik znajdują się następujące pomniki przyrody:

- klon srebrzysty o obwodzie 340 cm, nr rej. 259. Drzewo znajduje się w granicach zabytkowego parku dworskiego, 40 m od od pałacu.
- lipa drobnolistna o obwodzie 560 cm, nr rej. 260. Drzewo znajduje się w granicach nieczynnego cmentarza ewangelickiego przy drodze Drozdowo – Trzynik,
- buk zwyczajny o obwodzie 420 cm, nr rej. 261. Drzewo znajduje się w granicach nieczynnego cmentarza ewangelickiego przy drodze Drozdowo – Trzynik,
- jesion wyniosły o obwodzie 370 cm, nr rej. 262. Drzewo znajduje się w granicach nieczynnego cmentarza ewangelickiego przy drodze Drozdowo – Trzynik,
- lipa drobnolistna o obwodzie 340 cm, nr rej. 263. Drzewo znajduje się w granicach nieczynnego cmentarza ewangelickiego przy drodze Drozdowo – Trzynik,
- dwa dęby szypułkowe o obwodzie 320 i 290 cm, nr rej. 264. Drzewa znajdują się w granicach nieczynnego cmentarza ewangelickiego przy drodze Drozdowo – Trzynik,
- dąb szypułkowy o obwodzie 380 cm, nr rej. 265. Drzewa znajdują się w granicach nieczynnego cmentarza ewangelickiego przy drodze Drozdowo – Trzynik.

Ponadto w granicach administracyjnych miejscowości Trzynik znajdują się:

- dwa pomnikowe, polodowcowe głazy narzutowe w dolinie rzeki Błotnicy, około 0,6 km na północ od drogi łączącej Trzynik z Gościnem. Jeden z głazów leży na powierzchni terenu, a drugi tylko nieco wystaje ponad jej powierzchnię,
- Użytki ekologiczne o powierzchni 84,4 ha,
- Obszary chronionego krajobrazu – 2,7 ha.

### 3. 1. 4 Inne zasoby

W miejscowości Trzynik nie występują żadne zasoby surowcowe.

## 3.2. Zasoby kulturowe

### 3. 2. 1 Zabytki architektury sakralnej i miejsca kultu religijnego

W miejscowości Trzynik znajduje się neogotycki kościół filialny p.w. św. Kazimierza, wybudowany w latach 50 XIX w. Stan techniczny obiektu jest średni, trwa odbudowa po pożarze. Wokół kościoła znajduje się cmentarz - pierwotnie rodowy, później wiejski. Teren przykościelny porośnięty jest starodrzewiem (m.in.

lipy, dęby, świerki, pojedyncze buki i wiązy), w którym ulokowany jest głaz upamiętniający poległych w czasie I wojny światowej oraz licznie zachowane metalowe nagrobki.

Zdjęcie 1. Kościół filialny p.w. św. Kazimierza.



Źródło: [www.siemysl.pl](http://www.siemysl.pl)

### 3. 2. 2 Zespoły pałacowo-parkowe, dworskie

Na terenie miejscowości Trzynik zachował się zabytkowy park podworski o powierzchni 2,7 ha, założony na początku XX w. Park posiada cechy stylu naturalistycznego z dużą ilością wolnych przestrzeni widokowych wokół pałacu i pojedynczo rosnącymi drzewami oraz ścianą starodrzewu. Od zachodu park zamyka szpaler żywopłotu grabowego. Drzewostan stanowią gatunki rodzime (buk zwyczajny, świerk pospolity, wiąz polny, klon jawor, klon zwyczajny, dąb szypułkowy, lipa drobnolistna czy brzoza brodawkowata) oraz obcego pochodzenia (klon srebrzysty, pomnik przyrody, świerk srebrny, choina kanadyjska, powalona w roku 2001, orzech szary, klon jesionolistny, dąb czerwony). Z krzewów na uwagę zasługuje: cyprysik groszkowy, cyprysik Lawsona, szakłak pospolity w formie żywopłotu, złotokap zwyczajny, porzeczką alpejską, sumak octowiec i liczne okazy cisu pospolitego oraz płożący się i wspinający m.in. po ścianie pałacu bluszcz pospolity. Park jest zadbane jedynie w pobliżu pałacu, pozostała część jest mało czytelna (ciągi spacerowe) i zarośnięta (głównie przez bez czarny) oraz dewastowana (wycinka drzew). Park wymaga konserwacji, w tym usunięcia samosiewów oraz odtworzenia alejek spacerowych.

Park w dniu 11 grudnia 1976 roku został wpisany do rejestru zabytków.

### 3. 2. 3 Obiekty kulturalne użyteczności publicznej

W miejscowości funkcjonuje filia biblioteczna. Stan obiektu jest dobry.

### 3. 2. 4 Inne zasoby

Inne obiekty chronione występujące na terenie miejscowości Trzynik i znajdujące się w ewidencji konserwatorskiej to:

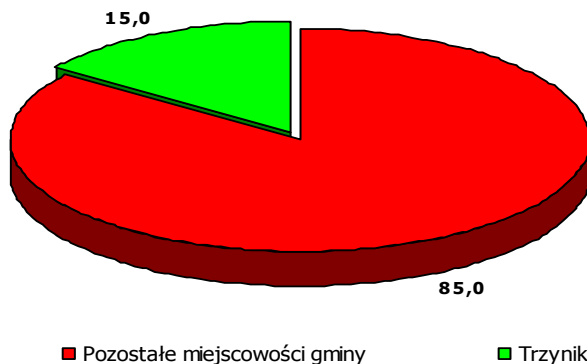
- dwór, mur., 4. ćwierć XIX w.,
- budynek rządcy nr 2, mur./szach., k. XIX w.,
- magazyn folwarczny, szach., k. XIX w.,
- obora folwarczna, mur., 1902r.,
- obora folwarczna, mur., 1902r.,
- wozownia folwarczna, szach./mur., ok. 1910r.,
- gorzelnia folwarczna, mur., 1881r.,
- obora folwarczna, mur., k. XIX w.,
- stodoła folwarczna, mur., k. XIX w.,
- szkoła nr 19, mur., ok. 1910r.

W rejonie wsi Trzynik znajduje się objęty prawną ochroną konserwatorską zabytek archeologiczny wpisany do rejestru zabytków województwa koszalińskiego, dla którego ustalono strefę bezwzględnej ochrony konserwatorskiej W1. Jest to **stanowisko 80** – grodzisko wyżynne typu cyplowego, dwuczłonowe z wałem poprzecznym i podwójną linią fos. Występuje tu warstwa kulturowa z materiałem archeologicznym datowanym na okres wczesnośredniowieczny i młodszą epokę brązu. Obiekt położony jest na cyplu wysoczyzny morenowej przylegającej od wschodu do jez. Kamienica, w odległości 2 km na wschód od skraju wsi Trzynik (nr rej. 760 z dn. 25.07.1969r.).

### **3.3. Zasoby mieszkaniowe**

Liczba mieszkań komunalnych w Trzyniku na koniec 2006 roku wynosiła 3 i stanowiła 15,0% wszystkich mieszkań komunalnych na terenie gminy. Powierzchnia użytkowa mieszkań wynosiła 226,0 m<sup>2</sup>, podczas gdy w całej gminie 1.185,0 m<sup>2</sup>.

Wykres 4. Udział mieszkań komunalnych z miejscowości Trzynik na tle gminy.



Źródło: Opracowanie własne na podstawie danych z Urzędu Gminy Siemysł

### 3.4. Zasoby oświatowe

Na terenie miejscowości Trzynik nie ma placówek oświatowych.

### 3.5. Zasoby infrastrukturalne

#### 3.5.1 Sieć komunikacyjna

Przez miejscowość Trzynik przebiegają następujące drogi znaczenia powiatowego i gminnego:

- droga powiatowa nr 0261Z (Morowo-Trzynik) - długość odcinka o nawierzchni bitumicznej wynosi 2.066m, stan techniczny zadowalający,
- droga powiatowa nr 0264Z (Gorawino-Gościno), całkowita długość odcinka wynosi 4.001 m, w tym: o nawierzchni brukowej – 828 m (stan niezadowalający), o nawierzchni bitumicznej 3.173m (stan zły i niezadowalający),
- droga powiatowa nr 0270Z (Trzynik-Dębica), długość odcinka o nawierzchni gruntowej wynosi 2,317m, stan techniczny niezadowalający,
- droga gminna, przebiegająca od Trzynik do miejscowości Wszemierzyce. Długość odcinka o nawierzchni bitumicznej wynosi 2.000 m. Stan techniczny bardzo zły,
- droga gminna, biegnąca od Trzynik w kierunku południowym. Długość odcinka o nawierzchni żwirowej wynosi 2.300 m. Stan techniczny zły.

Chodniki, położone na terenie miejscowości Trzynik, na odcinku 500m są w złym stanie technicznym i nie zaspokajają w pełni potrzeb mieszkańców.

Miejscowość posiada połączenia komunikacji autobusowej z Kołobrzegiem, Gościnem, Gorawinem i Siemysłem. Na terenie wsi znajduje się jeden przystanek autobusowy. Częstotliwość kursów jest wystarczająca.

Przez wieś Trzynik nie przebiega żaden szlak komunikacji kolejowej.

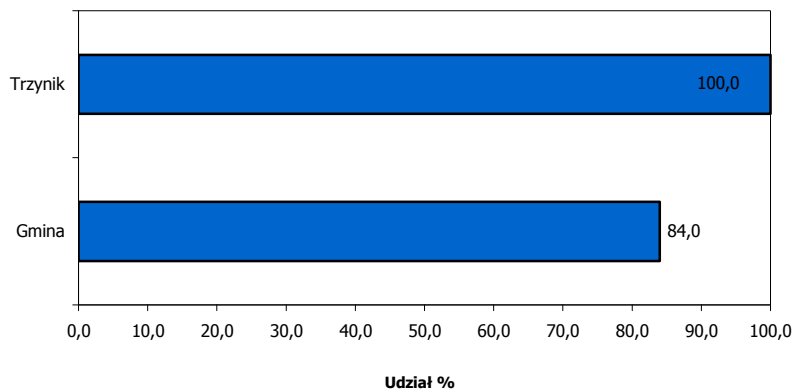
### 3. 5. 2 Gospodarka wodna

Do miejscowości Trzynik woda do celów komunalnych dostarczana jest z ujęcia podziemnego o wydajności 54m<sup>3</sup>/h. Wody powierzchniowe pobierane są tylko do nawodnień w rolnictwie i leśnictwie.

Z wodociągu korzystają wszyscy mieszkańcy wsi (420 osób). Dla porównania stopień zwodociągowania gminy Siemysł wynosi 84%.

Sytuację przedstawia wykres poniżej.

Wykres 5. Stopień zwodociągowania miejscowości na tle gminy.



Źródło: Opracowanie własne na podstawie danych z Urzędu Gminy Siemysł

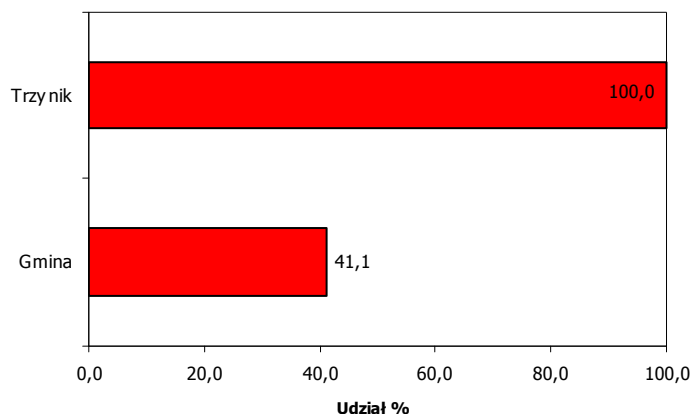
### 3. 5. 3 Gospodarka ściekowa

Z sieci kanalizacyjnej korzystają wszyscy mieszkańcy Trzynika (420 osób), w związku z czym stopień skanalizowania wsi wynosi 100%, podczas gdy stopień skanalizowania gminy kształtuje się na poziomie 41,1%.

Na terenie miejscowości znajduje się mechaniczno – biologiczna oczyszczalnia ścieków typu „rów cyrkulacyjny” o przepustowości 55m<sup>3</sup>/h, użytkowana przez Zakład Wodociągów i Kanalizacji.

Sytuację przedstawia wykres poniżej.

Wykres 6. Stopień skanalizowania miejscowości na tle gminy.



Źródło: Opracowanie własne na podstawie danych z Urzędu Gminy Siemysł

### 3. 5. 4 Gospodarka odpadami

W terenie miejscowości Trzynie nie ma składowiska odpadów.

### 3. 5. 5 Sieć gazowa

Miejscowość Trzynie jest częściowo zgazyfikowana. Długość czynnej sieci gazowej na terenie wsi wynosi 3.044. Z gazu ziemnego korzysta 31 odbiorców.

### 3. 5. 6 Telekomunikacja

Tradycyjna sieć telekomunikacyjna na terenie miejscowości jest obsługiwana przez TP S.A. Gospodarstwa domowe mają możliwość stałego podłączenia do sieci Internet poprzez łącza w/w operatora.

## 3.6. Zasoby rekreacyjne

Na terenie miejscowości Trzynie nie ma żadnego boiska sportowego oraz brak jest terenów rekreacyjnych.



## 4. Analiza SWOT

| Mocne strony   | Słabe strony  |
|--|---|
| <ul style="list-style-type: none"> <li>• Bliskie położenie od siedziby gminy</li> <li>• Lokalizacja na drogach powiatowych</li> <li>• Zwiększająca się liczba mieszkańców</li> <li>• Zasoby przyrodnicze</li> <li>• Całkowite zwodociągowanie i skanalizowanie miejscowości</li> <li>• Możliwość korzystania z gazu sieciowego</li> <li>• Naturalne zbiorniki wodne</li> </ul> | <ul style="list-style-type: none"> <li>• Duża liczba osób bezrobotnych</li> <li>• Duża liczba osób korzystających z pomocy społecznej</li> <li>• Brak szkoły na terenie miejscowości</li> <li>• Niezadawalający stan techniczny dróg</li> <li>• Brak organizacji pozarządowych</li> <li>• Brak obiektów sportowo-rekreacyjnych</li> </ul> |

| Szanse  | Zagrożenia  |
|---|---|
| <ul style="list-style-type: none"> <li>• Korzystne położenie komunikacyjne</li> <li>• Możliwość wykorzystania zasobów przyrodniczych w promocji miejscowości</li> <li>• Rozwój gminy w aspekcie współpracy międzynarodowej</li> <li>• Możliwość pozyskania środków finansowych Unii Europejskiej</li> </ul> | <ul style="list-style-type: none"> <li>• Emigracja zarobkowa i zmniejszenie liczby mieszkańców</li> <li>• Ograniczone możliwości finansowe budżetu Miasta i Gminy Siemyśl</li> <li>• Brak zaangażowana społeczności lokalnej w rozwój miejscowości</li> </ul> |

## 5. Kierunki rozwoju miejscowości Trzynik

Proponowane kierunki rozwoju miejscowości Trzynik:

- Poprawa stanu technicznego dróg i chodników - modernizacja nawierzchni dróg gminnych, powiatowych i krajowych,
- Remont świetlicy wiejskiej wraz z zakupem odpowiedniego wyposażenia,
- Dążenie do powstania organizacji pozarządowych na terenie miejscowości,
- Wykorzystanie posiadanych zasobów kulturowo-przyrodniczych (w tym naturalnych zbiorników wodnych) - dostosowanie i rozpowszechnienie miejsc atrakcyjnych turystycznie poprzez ich modernizację, budowę dróg dojazdowych, ścieżek rowerowych oraz szlaków pieszych, a także zagospodarowanie pobliskich terenów,
- Zwiększenie zaangażowania mieszkańców w rozwój miejscowości,
- Poprawa dostępności gazu sieciowego – stworzenie dostępu do sieci gazowej wszystkim mieszkańcom miejscowości.

## 6. Planowane działania w latach 2007-2013

Na obecnym etapie opracowania Planu Odnowy Miejscowości Trzynik zaplanowano realizację trzech zadań inwestycyjnych. Są to:

- Remont oświetlenia i budowa chodników w Trzyniku,
- Budowa placu zabaw dla dzieci w Trzyniku,
- Remont świetlicy wiejskiej w miejscowości Trzynik.

Szczegółowe informacje o tych przedsięwzięciach zostały przedstawione w kartach informacyjnych projektu znajdujących się poniżej.

### 6.1. Remont oświetlenia i budowa chodników w Trzyniku

| KARTA INFORMACYJNA PROJEKTU                                    |   |
|--|---|
| <b>Tytuł/nazwa projektu/zadania</b>                            | <b>Remont oświetlenia i budowa chodników w Trzyniku</b>   |
| <b>Wnioskodawca</b>  | Gmina Siemyśl   |
| <b>Opis projektu</b>   | <p>Przedmiotem projektu jest remont oświetlenia oraz budowa chodników w miejscowości Trzynik.</p> <p>W ramach realizacji projektu planuje się wykonanie następujących prac:</p> <ul style="list-style-type: none"> <li>– Instalacja nowego oświetlenia we wsi,</li> <li>– Przebudowa chodników.</li> </ul>  |
| <b>Uzasadnienie projektu</b>                                   | <p>Oświetlenie zainstalowane na terenie wsi zostało wybudowane wiele lat temu i jest w bardzo złym stanie technicznym. Charakteryzuje się dużą awaryjnością, która nie gwarantuje bezpieczeństwa mieszkańcom. Stąd też konieczność remontu oraz wymiany istniejącego oświetlenia na nowe.</p> <p>W miejscowości Trzynik brakuje również utwardzonych chodników, co powoduje zastoiska wody. Uzasadnione jest również zaprojektowanie i położenie nowych alejek chodnikowych.</p> <p>Realizacja projektu pozwoli mieszkańcom i dzieciom na bezpieczne przemieszczanie się po miejscowości.</p> |
| <b>Skwantyfikowane efekty projektu na poziomie produktu</b>    | <p>W ramach projektu planuje się uzyskanie następujących efektów:</p> <ul style="list-style-type: none"> <li>– Wyremontowanie ok. 700 mb linii oświetleniowej,</li> <li>– Wybudowanie ok. 700 mb chodnika.</li> </ul>   |
| <b>Instytucje/ Podmioty zaangażowane w realizację projektu</b> | <ul style="list-style-type: none"> <li>– Gmina Siemyśl – wnioskodawca,</li> <li>– Sołectwo Trzynik – nadzór nad infrastrukturą bezpośrednie zarządzanie.</li> </ul>   |
| <b>Właściciel i zarządzający inwestycją po jej zakończeniu</b> | <ul style="list-style-type: none"> <li>– Właściciel: Gmina Siemyśl,</li> <li>– Zarządzający: Zarząd Dróg Powiatowych w Kołobrzegu.</li> </ul>   |

|   |  |   |      |         |      |      |      |      |  |
|---|--|---|------|---------|------|------|------|------|--|
| <b>Gotowość projektu do realizacji</b>                                | Rodzaj dokumentu/decyzji                 | Przybliżona data sporządzenia / uzyskania   |      |         |      |      |      |      |  |
|   | a) dokumentacja techniczna               | Nie   |      |         |      |      |      |      |  |
|   | b) kosztorysy                            | Nie   |      |         |      |      |      |      |  |
|   | c) pozwolenie na budowę                  | Nie dotyczy   |      |         |      |      |      |      |  |
|   | d) Studium wykonalności                  | Nie dotyczy   |      |         |      |      |      |      |  |
|   | e) inne niezbędne do realizacji projektu | Nie dotyczy   |      |         |      |      |      |      |  |
| <b>Własność gruntów/obiektów niezbędnych do realizacji</b>            |  | Gmina Siemyśl   |      |         |      |      |      |      |  |
| <b>Harmonogram realizacji projektu</b>                                | Etapy/planowane działania                | 2007  | 2008 | 2009    | 2010 | 2011 | 2012 | 2013 |  |
|   | Opracowanie dokumentacji projektowej     |   |      | X       |      |      |      |      |  |
|   | Realizacja projektu                      |   |      | X       |      |      |      |      |  |
| <b>Szacunkowe koszty realizacji projektu w rozbiciu na lata [PLN]</b> | Pozycje kosztów                          | 2007  | 2008 | 2009    | 2010 | 2011 | 2012 | 2013 |  |
|   | Dokumentacja projektowa                  |   |      | 30 000  |      |      |      |      |  |
|   | Realizacja projektu                      |   |      | 300 000 |      |      |      |      |  |
| <b>Źródła finansowania projektu</b>                                   |  | <ul style="list-style-type: none"> <li>- Europejski Fundusz Rolny na rzecz Rozwoju Obszarów Wiejskich w ramach Programu Rozwoju Obszarów Wiejskich na lata 2007-2013, oś priorytetowa 3. Jakość życia na obszarach wiejskich i różnicowanie gospodarki wiejskiej, działanie Odnowa i rozwój wsi - 75%,</li> <li>- środki własne Gminy Siemyśl - 25%.</li> </ul> |      |         |      |      |      |      |  |

## 6.2. Budowa placu zabaw dla dzieci w Trzynieku

| KARTA INFORMACYJNA PROJEKTU                                    |  |  |
|--|--|--|
| <b>Tytuł/nazwa projektu/zadania</b>                            | <b>Budowa placu zabaw dla dzieci w Trzynieku</b>   |  |
| <b>Wnioskodawca</b>  | Gmina Siemyśl  |  |
| <b>Opis projektu</b>   | <p>Przedmiotem projektu jest budowa placu zabaw dla dzieci w Trzynieku.</p> <p>W ramach projektu planuje się:</p> <ul style="list-style-type: none"> <li>– postawienie zestawu Krzyś, piaskownicy, huśtawki wagowej, huśtawki podwójnej, stołu pingpongowego, ławki młodzieżowej, ławki podwójnej, ławki z oparciem,</li> <li>– wybudowanie chodnika prowadzącego do świetlicy,</li> <li>– urządzenie terenu zielonego.</li> </ul>   |  |
| <b>Uzasadnienie projektu</b>                                   | <p>W chwili obecnej w miejscowości Trzynik brakuje jakichkolwiek urządzeń rekreacyjnych i terenu na plac zabaw. Trzynik jest trzecią, co do wielkości miejscowością gminy Siemyśl, co samo w sobie stwarza potrzebę istnienia placu zabaw.</p> <p>Aktywność fizyczna, zwłaszcza w miejscu do tego przystosowanym, na świeżym powietrzu i w gronie rówieśników, należy do ulubionych zajęć dzieci. Stworzony specjalnie dla dzieci, bezpieczny oraz dostosowany do oczekiwań i potrzeb maluchów w różnym wieku, plac zabaw służyć będzie rozwojowi zarówno fizycznemu, jak i psychicznemu dzieci. Zachęcanie dziecka do aktywności fizycznej od najmłodszych lat, przeradza się w pozytywne nastawienie do aktywnego stylu życia w późniejszym wieku.</p> |  |
| <b>Skwantyfikowane efekty projektu na poziomie produktu</b>    | <p>W ramach projektu planuje się osiągnięcie następujących efektów:</p> <ul style="list-style-type: none"> <li>– 1 wybudowany plac zabaw o powierzchni 144,5 m<sup>2</sup>,</li> <li>– Wybudowany chodnik o powierzchni 208,5 m<sup>2</sup>,</li> <li>– Urządzony teren zielony o powierzchni 318,0 m<sup>2</sup>.</li> </ul>  |  |
| <b>Instytucje/Podmioty zaangażowane w realizację projektu</b>  | <ul style="list-style-type: none"> <li>– Gmina Siemyśl – wnioskodawca,</li> <li>– Sołectwo Trzynik – nadzór nad obiektem, bezpośrednie zarządzanie.</li> </ul>   |  |
| <b>Właściciel i zarządzający inwestycją po jej zakończeniu</b> | <ul style="list-style-type: none"> <li>– Właściciel: Gmina Siemyśl,</li> <li>– Zarządzający: Urząd Gminy Siemyśl.</li> </ul>   |  |
| <b>Gotowość projektu do realizacji</b>                         | Rodzaj dokumentu/decyzji   | Przybliżona data sporządzenia / uzyskania        |
|  | a) dokumentacja techniczna   | Nie (Projekt budowlany, Specyfikacja techniczna) |
|  | b) kosztorysy  | Tak: (Kosztorys inwestorski) lipiec 2005 r.      |
|  | c) pozwolenie na budowę  | Nie: 2009  |
|  | d) Studium wykonalności  | Nie dotyczy                                      |

|   |  |  |      |        |      |      |      |      |
|---|--|--|------|--------|------|------|------|------|
|   | e) inne niezbędne do realizacji projektu | Nie dotyczy  |      |        |      |      |      |      |
| <b>Własność gruntów/obiektów niezbędnych do realizacji</b>            |  | Gmina Siemyśl  |      |        |      |      |      |      |
| <b>Harmonogram realizacji projektu</b>                                | Etapy/planowane działania                | 2007   | 2008 | 2009   | 2010 | 2011 | 2012 | 2013 |
|   | Inwestycje na płycie                     |  |      | X      |      |      |      |      |
|   | Infrastruktura towarzysząca              |  |      | X      |      |      |      |      |
| <b>Szacunkowe koszty realizacji projektu w rozbiciu na lata [PLN]</b> | Pozycje kosztów                          | 2007   | 2008 | 2009   | 2010 | 2011 | 2012 | 2013 |
|   | Inwestycje na płycie                     |  |      | 50 000 |      |      |      |      |
|   | Infrastruktura towarzysząca              |  |      | 40 000 |      |      |      |      |
| <b>Źródła finansowania projektu</b>                                   |  | <ul style="list-style-type: none"> <li>- Europejski Fundusz Rolny na rzecz Rozwoju Obszarów Wiejskich w ramach Programu Rozwoju Obszarów Wiejskich na lata 2007-2013, oś priorytetowa 3. Jakość życia na obszarach wiejskich i różnicowanie gospodarki wiejskiej, działanie Odnowa i rozwój wsi - 75%,</li> <li>- środki własne Gminy Siemyśl - 25%</li> </ul> |      |        |      |      |      |      |

### 6.3. Remont świetlicy wiejskiej w miejscowości Trzynik

| <b>KARTA INFORMACYJNA PROJEKTU</b>  |  |
|-------------------------------------|--|
| <b>Tytuł/nazwa projektu/zadania</b> | <b>Remont świetlicy wiejskiej w miejscowości Trzynik</b>   |
| <b>Wnioskodawca</b>                 | Gmina Siemyśl  |
| <b>Opis projektu</b>                | <p>Przedmiotem projektu jest remont świetlicy wiejskiej w miejscowości Trzynik.</p> <p>W ramach realizacji projektu planuje się wykonanie następujących prac:</p> <ul style="list-style-type: none"> <li>- wymiana okien i drzwi,</li> <li>- naprawa podłóg,</li> <li>- modernizacja instalacji elektrycznej,</li> <li>- modernizacja instalacji CO,</li> <li>- malowanie,</li> <li>- naprawa dachy i elewacji.</li> </ul> <p>Planowane jest również wyposażenie świetlicy w meble świetlicowe, sprzęt komputerowy i audio-tele.</p> |

|   |                             |  |      |         |      |      |      |      |
|---|-----------------------------|--|------|---------|------|------|------|------|
| <b>Uzasadnienie projektu</b>  |                             | <p>Obecnie świetlica wymaga remontu i znacznego doposażenia, aby mogła spełniać swoje zadania. Już teraz prowadzone są w niej różnego rodzaju zajęcia: ognisko przedszkolne prowadzone przez TPD 5 razy w tygodniu wraz z dostępnym psychologiem i logopedą, po południu Środowiskowe ognisko wychowawcze prowadzone przez TPD dla dzieci w wieku 7-16 lat i rodziców, Szkoła rodziców oraz biblioteka.</p> <p>Realizacja projektu pozwoli na poprawę warunków prowadzonych zajęć oraz sprawi, że wszyscy mieszkańcy będą mieli lepszy dostęp do nich. Dodatkowe wyposażenie przyczyni się do lepszego rozwoju dzieci i młodzieży oraz pozwoli na zmniejszenie dysproporcji wieś-miasto.</p> |      |         |      |      |      |      |
| <b>Skwantyfikowane efekty projektu na poziomie produktu</b>         |                             | <p>W ramach projektu planuje się uzyskanie następujących efektów:</p> <ul style="list-style-type: none"> <li>– 1 wyremontowana świetlica wiejska o powierzchni ok. 65 m<sup>2</sup> (w tym dwa pomieszczenia).</li> </ul>  |      |         |      |      |      |      |
| <b>Instytucje/Podmioty zaangażowane w realizację projektu</b>       |                             | <ul style="list-style-type: none"> <li>– Gmina Siemyśl – wnioskodawca,</li> <li>– Sołectwo Trzynik – nadzór nad obiektem, bezpośrednio zarządzanie.</li> </ul>   |      |         |      |      |      |      |
| <b>Właściciel i zarządzający inwestycją po jej zakończeniu</b>      |                             | <ul style="list-style-type: none"> <li>– Właściciel: Gmina Siemyśl,</li> <li>– Zarządzający: Urząd Gminy Siemyśl.</li> </ul>   |      |         |      |      |      |      |
| <b>Gotowość projektu do realizacji</b>                              | Rodzaj dokumentu/decyzji    | Przybliżona data sporządzenia / uzyskania  |      |         |      |      |      |      |
|   | a) dokumentacja techniczna  | Nie  |      |         |      |      |      |      |
|   | b) kosztorysy               | Tak: sierpień 2007 r.  |      |         |      |      |      |      |
|   | c) pozwolenie na budowę     | Nie dotyczy  |      |         |      |      |      |      |
|   | d) Studium wykonalności     | Nie dotyczy  |      |         |      |      |      |      |
| e) inne niezbędne do realizacji projektu                            |                             | Nie dotyczy  |      |         |      |      |      |      |
| <b>Własność gruntów/obiektów niezbędnych do realizacji</b>          |                             | Gmina Siemyśl  |      |         |      |      |      |      |
| <b>Harmonogram realizacji projektu</b>                              | Etapy/planowane działania   | 2007   | 2008 | 2009    | 2010 | 2011 | 2012 | 2013 |
|   | Opracowanie dokumentacji    |  |      | X       |      |      |      |      |
|   | Infrastruktura towarzysząca |  |      | X       |      |      |      |      |
| <b>Szacunkowe koszty realizacji projektu w rozbiu na lata [PLN]</b> | Pozycje kosztów             | 2007   | 2008 | 2009    | 2010 | 2011 | 2012 | 2013 |
|   | Dokumentacja                |  |      | 15 000  |      |      |      |      |
|   | Infrastruktura towarzysząca |  |      | 150 000 |      |      |      |      |
| <b>Źródła finansowania projektu</b>                                 |                             | <ul style="list-style-type: none"> <li>– Europejski Fundusz Rolny na rzecz Rozwoju Obszarów Wiejskich w ramach Programu Rozwoju Obszarów Wiejskich</li> </ul>  |      |         |      |      |      |      |

na lata 2007-2013, oś priorytetowa 3. Jakość życia na obszarach wiejskich i różnicowanie gospodarki wiejskiej, działanie Odnowa i rozwój wsi - 75%,  
 – środki własne Gminy Siemysł - 25%

## 7. Plan finansowy realizacji odnowy miejscowości Trzynik

Plan finansowania projektów zawartych w Planie Odnowy Miejscowości Trzynik jest montażem szacunkowym i przedstawia potencjalne, a nie już uchwalone źródła finansowania.

### Oznaczenie zastosowanych skrótów:

EFRRROW – Europejski Fundusz Rolny na rzecz Rozwoju Obszarów Wiejskich;  
 EFOiGR – Europejski Fundusz Orientacji i Gwarancji Rolnej (Sekcja Orientacji);  
 EFRR – Europejski Fundusz Rozwoju Regionalnego (jeżeli nie podano inaczej – środki Regionalnego Programu Operacyjnego);  
 FS – Fundusz Spójności;  
 GFOŚiGW – Gminny Fundusz Ochrony Środowiska i Gospodarki Wodnej;  
 BGS – Budżet Gminy Siemysł;  
 POIiŚ – Program Operacyjny Infrastruktura i Środowisko;  
 WFOŚiGW – Wojewódzki Fundusz Ochrony Środowiska i Gospodarki Wodnej.

Tabela 3. Plan finansowy odnowy miejscowości Trzynik na lata 2007-2013

| Lp.  | Nazwa projektu                                    | Czas realizacji | Źródła finansowania                             | Szacowane koszty realizacji [PLN] | Szacunkowe koszty realizacji projektu w rozbiciu na lata [PLN] |      |            |      |      |      |      |
|------|---|-----------------|---|-----------------------------------|--|------|------------|------|------|------|------|
|      |   |                 |   |                                   | 2007   | 2008 | 2009       | 2010 | 2011 | 2012 | 2013 |
| 1    | Remont oświetlenia i budowa chodników w Trzyniku  | 2009            | - 75% - EFRRROW<br>- 25% - budżet Gminy Siemysł | 330 000,00                        | -  | -    | 330 000,00 | -    | -    | -    | -    |
| 2    | Budowa placu zabaw dla dzieci w Trzyniku          | 2009            | - 75% - EFRRROW<br>- 25% - budżet Gminy Siemysł | 90 000,00                         | -  | -    | 90 000,00  | -    | -    | -    | -    |
| 3    | Remont świetlicy wiejskiej w miejscowości Trzynik | 2009            | - 75% - EFRRROW<br>- 25% - budżet Gminy Siemysł | 165 000,00                        | -  | -    | 165 000,00 | -    | -    | -    | -    |
| SUMA |   |                 |   | 585 000,00                        | 0,00   | 0,00 | 585 000,00 | 0,00 | 0,00 | 0,00 | 0,00 |

Źródło: Opracowanie własne na podstawie danych Urzędu Gminy Siemysł



## 8. Oczekiwane wskaźniki osiągnięć

Wszystkie zadania inwestycyjne uwzględnione w Planie Odnowy Miejscowości Trzynik zostaną objęte monitoringiem, który, prowadzony na bieżąco, dostarczać będzie danych obrazujących postęp we wdrażaniu poszczególnych projektów inwestycyjnych, a tym samym całego Planu Odnowy Miejscowości. Pozwoli to na całościową ocenę założeń tego dokumentu oraz stopnia jego realizacji.

Monitoring projektów ma na celu racjonalne, sprawne i efektywne wykorzystanie środków budżetu Gminy oraz środków pochodzących z zewnętrznych źródeł pomocowych.

W celu monitorowania postępów we wdrażaniu projektów inwestycyjnych oraz oceny ich realizacji, należy wskazać skwantyfikowane cele projektów na poziomie produktu. Stanowią je wskaźniki produktu - określające bezpośredni, materialny efekt realizacji przedsięwzięcia mierzony konkretnymi wielkościami.

Wskaźniki te zostały określone i skwantyfikowane przy opisie każdego projektu w karcie informacyjnej w rozdziale 6 Planowane działania w latach 2007-2013. Pomiar wskaźników produktu będzie prowadzony w ramach sprawozdawczości z realizacji poszczególnych projektów. Analiza stopnia realizacji założonych wskaźników posłuży następnie do przeprowadzenia ewaluacji projektu, natomiast zbiorcza ocena projektów ujętych w Planie Odnowy Miejscowości pozwoli na ewaluację całego Planu.

Dla Planu Odnowy Miejscowości Trzynik przyjęto osiągnięcie następujących rezultatów:

- powierzchnia wybudowanego placu zabaw dla dzieci udostępniona w ramach realizacji inwestycji;
- długość wybudowanych chodników udostępniona w ramach realizacji inwestycji;
- powierzchnia wyremontowanej świetlicy wiejskiej udostępniona w ramach realizacji inwestycji;
- długość wyremontowanych dróg;
- liczba osób korzystających z boiska, sali wiejskiej, placu zabaw, terenu rekreacyjnego itp.;
- liczba nowych miejsc pracy utworzonych dzięki realizacji inwestycji.

## 9. System wdrażania

Projekty realizowane w ramach Planu Odnowy Miejscowości Trzynik będą wdrażane przez podmioty zgłaszające poszczególne inwestycje. W zdecydowanej większości będzie to Gmina, która uzgadnia realizację zadań z Radą Sołecką. Gmina wyznacza jednostkę (osobę) odpowiedzialną za koordynację realizacji zadania oraz jednostkę odpowiedzialną za nadzorowanie wykonania inwestycji. Wszystkie procedury związane z przeprowadzeniem przetargów i rozliczeniem inwestycji są prowadzone przez Gminę.

Nad realizacją Planu Odnowy Miejscowości będzie czuwać Koordynator realizacji Planów Odnowy Miejscowości wskazany zarządzeniem przez Wójta Gminy Siemyśl.



W przypadku podmiotów zewnętrznych, które zgłosiły swoje projekty do Planu Odnowy Miejscowości, nie zakłada się nadzoru ze strony Gminy nad wykonaniem ich zadań. Podmioty je jednak powinny informować Koordynatora realizacji Planu Odnowy Miejscowości o przystąpieniu do projektu i jego wykonaniu.

## 10. Sposoby monitorowania, oceny, aktualizacji i komunikacji społecznej

Określony system wdrażania Planu Odnowy Miejscowości wywołuje zgodny z nim system monitorowania i oceny (ewaluacji) całego dokumentu. Monitoring i ewaluacja polegają na dokonywaniu okresowej oceny stopnia realizacji działań zapisanych w dokumencie strategicznym i wprowadzeniu modyfikacji zgodnie ze zmieniającymi się warunkami zewnętrznymi i wewnętrznymi wpływającymi na rozwój społeczny i gospodarczy miejscowości. Do monitoringu i oceny Planu Odnowy Miejscowości zobowiązuje się Gminę Siemysł, zatwierdzając Plan Odnowy Miejscowości.

Wprowadzenie systemu monitoringu i ewaluacji pomoże rozwiązać problem dezaktualizacji założeń Planu Odnowy Miejscowości, wynikających ze zmieniających się warunków działania samorządu, prawodawstwa i innych czynników mogących deformować zasadność podejmowanych działań w ramach niniejszego dokumentu. Zakłada się również możliwość tworzenia dodatkowych kart projektów, które będą wpisywać się w założone cele operacyjne. Monitoring prowadzony będzie wyłącznie na podstawie stopnia osiągnięcia podstawowych wskaźników produktu i rezultatu danego projektu. Uwzględniając powyższe przesłanki, można zagwarantować rozwój Planu Odnowy Miejscowości wraz z jednoczesnym rozwojem gospodarczym i społeczno-kulturalnym miejscowości Trzynie. W gestii samorządu pozostanie zatwierdzenie drogą uchwały zmian w zapisach Planu.

### *Sposoby monitorowania:*

Monitoring – śledzenie, czyli ocena realizacji Planu Odnowy Miejscowości, odbywać się będzie na poziomie oceny realizacji poszczególnych projektów inwestycyjnych:

- Każdy projekt powinien posiadać kartę oceny realizacji projektu. Wzór karty oceny realizacji projektu został podany poniżej;
- Bieżąca ocena powinna pozwolić na natychmiastowe dostosowanie działań lub ich elementów do zmieniających się warunków zewnętrznych (np. inne źródła finansowania, przesunięcie harmonogramu realizacji, czy zmiana zadań);
- Odpowiedzialność za prowadzenie procedury monitoringu spoczywa na jednostkach koordynujących poszczególne projekty;

- Jednostki koordynujące są odpowiedzialne za przygotowania kart ocen realizacji działań strategicznych;
- Proponuje się, aby bieżąca ocena realizacji Planu Odnowy Miejscowości (monitoring) odbywała się raz do roku;
- Karty oceny projektu będą składane do Zespołu zarządzania Planem Odnowy Miejscowości, który przygotowuje zbiorcze Sprawozdanie z realizacji Planu Odnowy Miejscowości i przekaże je dalej do Koordynatora zarządzania strategicznego.

#### *Ocena (ewaluacja) Planu Odnowy Miejscowości*

Ocena (ewaluacja) to procedura polegająca na badaniu przyczyn rozbieżności między zakładanymi efektami a rzeczywistymi (na podstawie karty ocen projektu), z jednoczesnym wprowadzeniem zmian, które mają na celu dostosowanie Planu Odnowy Miejscowości do określonych wymagań. Zakłada się, że ocena będzie prowadzona każdego roku.

Ocena Planu Odnowy Miejscowości odbywać się będzie poprzez następujące działania:

- Analiza poszczególnych kart ocen realizacji projektów i bieżące reagowanie na zmieniające się warunki. Analiza będzie dokonywana przez Zespół zarządzania Planem Odnowy Miejscowości;
- Okresowy, tzn. przynajmniej raz w roku, przegląd realizacji Planu Odnowy Miejscowości na sesjach Rady Gminy oraz zebraniach Rady Sołectwa Trzyniec, poświęconych realizacji Planu Odnowy Miejscowości. Sesja i zebrania będą miały charakter sesji/zebrań strategicznych, na których wprowadzane będą zmiany do Planu Odnowy Miejscowości. Uczestnikami sesji strategicznych, poza Radnymi Gminy Siemysł oraz członkami Rady Sołectwa Trzyniec, będą przedstawiciele różnych środowisk;
- Sesja strategiczna powinna wyprzedzać sesje dotyczące projektowania budżetu Gminy, wskazując na nowe kierunki prac nad budżetem.

Program sesji/zebrania strategicznego powinien uwzględniać:

- Ocenę Planu Odnowy Miejscowości na podstawie kart ocen projektów;
- Propozycje nowych działań z uzasadnieniem wprowadzenia lub rezygnacji, jeżeli dane zadanie było wpisane w Plan Odnowy Miejscowości;
- Dyskusja, głosowanie, zatwierdzenie.

### Wzór karty oceny realizacji projektu

| <b>KARTA OCENY REALIZACJI PROJEKTU</b>                                    |  |
|---|--|
| <b>Cel operacyjny:</b>  |  |
| <b>Tytuł projektu:</b>  |  |
| <b>Podejmowane działania w celu realizacji projektu:</b>                  |  |
| <b>Efekty (wskaźniki)</b>   |  |
| <b>Stopień rozbieżności pomiędzy efektami zakładanymi i osiągniętymi:</b> |  |
| <b>Napotkane problemy w trakcie realizacji projektu:</b>                  |  |
| <b>Proponowana modyfikacja projektu:</b>                                  |  |
| <b>Dalsze finansowanie:</b>   |  |

#### *Komunikacja społeczna*

Prace nad wdrażaniem i zmianami w Planie Odnowy Miejscowości powinny przebiegać w uzgodnieniu społecznym, dlatego zachęca się, aby co dwa lata w pracach zespołu zarządzającego POM wzięli udział zaproszeni goście, tzw. liderzy społeczni.

Główne zadania i projekty, wynikające z planu rozwoju, zostaną udostępnione mieszkańcom poprzez stronę internetową Gminy Siemyśl. Takie przedstawienie Planu Odnowy Miejscowości Trzyniec pozwoli na jego upublicznienie w szerokim kręgu mieszkańców oraz stworzy możliwość jak największego uczestnictwa mieszkańców przy jego wdrażaniu.