



Projekt współfinansowany ze środków
Europejskiego Funduszu Rozwoju Regionalnego
w ramach Programu INTERREG IIIA
(Województwa Zachodniopomorskiego) –
Meklemburgia Pomorze Przednie/Brandenburgia



***Opracowanie Subregionalnego Programu Rewitalizacji Miast, Gmin i Powiatów
Dorzecza Parsęty na bazie polsko-niemieckiego Markowego Produktu Turystycznego
„Szlak Solny”***

Gmina Siemyśl

Plan Odnowy Miejscowości Kędrzyno
na lata 2007-2013

Październik 2007



***Projekt współfinansowany ze środków Unii Europejskiej - Europejskiego Funduszu Rozwoju
Regionalnego w ramach Programu INTERREG IIIA***

SPIS TREŚCI

1.	WSTĘP I POWIĄZANIE Z DOKUMENTAMI STRATEGICZNYMI GMINY	4
2.	CHARAKTERYSTYKA MIEJSCOWOŚCI KĘDRZYNO	5
2.1.	Lokalizacja w gminie i rys historyczny	5
2.2.	Funkcja miejscowości	7
2.3.	Użytkowanie gruntów	7
2.4.	Sytuacja demograficzna	8
2.5.	Rynek pracy i bezrobocie	8
2.6.	Pomoc społeczna	9
2.7.	Gospodarka	10
3.	INWENTARYZACJA ZASOBÓW	10
3.1.	Zasoby przyrodnicze	10
3.1.1.	Lasy	10
3.1.2.	Wody powierzchniowe	10
3.1.3.	Formy ochrony przyrody	10
3.1.4.	Inne zasoby	11
3.2.	Zasoby kulturowe	11
3.2.1.	Zabytki architektury sakralnej i miejsca kultu religijnego	11
3.2.2.	Zespoły pałacowo-parkowe, dworskie	11
3.3.	Inne zasoby	11
3.4.	Zasoby oświatowe	11
3.5.	Zasoby infrastrukturalne	12
3.5.1.	Sieć komunikacyjna	12
3.5.2.	Gospodarka wodna	12
3.5.3.	Gospodarka ściekowa	13
3.5.4.	Gospodarka odpadami	13
3.5.5.	Sieć gazowa	13
3.5.6.	Telekomunikacja	13
3.6.	Zasoby rekreacyjne	13
4.	ANALIZA SWOT	14

5.	KIERUNKI ROZWOJU MIEJSCOWOŚCI KĘDRZYNO	14
6.	PLANOWANE DZIAŁANIA W LATACH 2007-2013	15
6.1.	Remont oświetlenia i budowa chodnika w Kędrzynie	15
6.2.	Budowa boiska wielofunkcyjnego dla dzieci i młodzieży w Kędrzynie.....	17
6.3.	Odtworzenie grodziska w miejscowości Kędrzyno	18
6.4.	Budowa placu zabaw dla dzieci w Kędrzynie.....	20
7.	PLAN FINANSOWY REALIZACJI ODNOWY MIEJSCOWOŚCI KĘDRZYNO	22
8.	OCZEKIWANE WSKAŹNIKI OSIĄGNIĘĆ	23
9.	SYSTEM WDRAŻANIA	23
10.	SPOSOBY MONITOROWANIA, OCENY, AKTUALIZACJI I KOMUNIKACJI SPOŁECZNEJ.....	24

1. Wstęp i powiązanie z dokumentami strategicznymi Gminy

Plan Odnowy Miejscowości Kędrzyno został wykonany przy wsparciu Unii Europejskiej w ramach programu INTERREG IIIA jako element projektu „Opracowanie Subregionalnego Programu Rewitalizacji Miast, Gmin i Powiatów Dorzecza Parsęty na bazie polsko-niemieckiego Markowego Produktu Turystycznego „Szlak Solny”” realizowanego przez Konsorcjum w składzie: Doradztwo Gospodarcze DGA S.A. oraz Polska Agencja Rozwoju Turystyki S.A.

Dokument został wykonany w październiku 2007 roku na podstawie dostępnych w tym czasie wersji dokumentów programowych i strategicznych, regulacji prawnych oraz danych i dokumentów dotyczących rozwoju miejscowości Kędrzyno, które zostały udostępnione Wykonawcy przez pracowników Urzędu Gminy Siemyśl.

Plan Odnowy Miejscowości Kędrzyno jest narzędziem niezbędnym w procesie planowania zadań służących rozwojowi obszarów wiejskich w tej miejscowości. Dokument obejmuje charakterystykę miejscowości Kędrzyno, w tym określa jej lokalizację, funkcję, użytkowanie gruntów, sytuację demograficzną, rynek pracy i bezrobocie, pomoc społeczną oraz gospodarkę (charakterystyka miejscowości). Identyfikuje również zasoby przyrodnicze, kulturowe, mieszkaniowe, oświatowe, infrastrukturalne oraz rekreacyjne występujące na terenie Kędrzyna. Dzięki otrzymanej diagnozie stanu w ramach analizy SWOT przedstawia analizę mocnych i słabych stron, jak również szans i zagrożeń miejscowości. Określa kierunki rozwoju miejscowości Kędrzyno oraz wyznacza zadania polegające na poprawie jej sytuacji w poszczególnych obszarach rozwoju, prezentując możliwe źródła ich współfinansowania, w tym w szczególności fundusze Unii Europejskiej.

W dokumencie zaprezentowano również plan finansowy realizacji odnowy miejscowości, oczekiwane wskaźniki osiągnięć, system wdrażania oraz sposoby monitorowania, oceny, aktualizacji i komunikacji społecznej.

W pracach nad przygotowaniem niniejszego Planu uwzględniono i przeprowadzono spotkania w ramach konsultacji społecznych, pozyskiwano projekty inwestycyjne, które podlegały w dalszych etapach pracy nad Planem Odnowy Miejscowości ocenie efektów z ich realizacji. W debacie wzięli udział przedstawiciele Urzędu Gminy Siemyśl, Sołectwa Kędrzyno, jednostek organizacyjnych Gminy Siemyśl, jak i organizacji i podmiotów niezwiązanych z Urzędem. Dalsze prace nad Planem Odnowy Miejscowości przebiegały w gronie ekspertów Doradztwa Gospodarczego DGA S.A. oraz Urzędu Gminy Siemyśl.

Plan Odnowy Miejscowości Kędrzyno jest zgodny z zapisami Strategii Rozwoju Gminy Siemyśl i stanowi jej konkretyzację. Sformułowana w Strategii Misja Gminy Siemyśl brzmi następująco: Stworzenie warunków do życia w przyjaznym otoczeniu, w czystym środowisku i w poczuciu bezpieczeństwa.

Plan Odnowy Miejscowości Kędrzyno, poprzez określenie kierunków rozwoju miejscowości Kędrzyno, identyfikuje konkretne projekty służące realizacji celów uznanych w Strategii Gminy za priorytetowe tj. przede wszystkim:

- Likwidacja dysproporcji miasto-wieś poprzez likwidację zapóźnień w rozwoju infrastruktury społecznej, w tym:
 - Podjęcie działań wykraczających poza zadania opieki społecznej, mających na celu poprawę bytu najbiedniejszych (Zapewnienie dostępności kultury i Propagowanie zdrowego stylu życia),
- Likwidacja dysproporcji miasto-wieś poprzez likwidację zapóźnień w rozwoju infrastruktury technicznej, w tym:
 - Likwidacja zapóźnień w zakresie infrastruktury technicznej (Realizacja priorytetowych zadań w zakresie infrastruktury technicznej).

2. Charakterystyka miejscowości Kędrzyno

2.1. Lokalizacja w gminie i rys historyczny

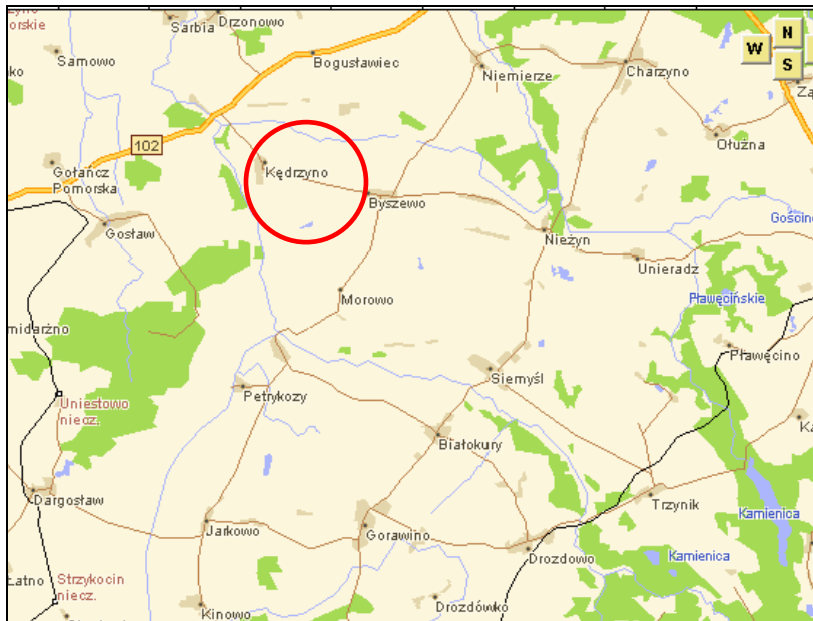
Miejscowość Kędrzyno położona jest w północno-zachodniej części gminy Siemyśl, w odległości około 6,5 km od Siemyśla (siedziby władz gminy) i około 15 km od Kołobrzegu (siedziby władz powiatu).

Kędrzyno położone na wschodnim brzegu rzeki Dębosznica, od strony wschodniej sąsiaduje z Byszewem, a od strony południowo zachodniej z Gośławiem. Odległości od innych ważniejszych miast regionu wynoszą: od Gośławia – 5,5km, a od Trzebiatowa 12 km.

Miejscowość usytuowana jest na szlaku komunikacyjnym o znaczeniu powiatowym, administrowanym przez Zarząd Dróg Powiatowych w Kołobrzegu oraz gminnym, administrowanym przez Urząd Gminy Siemyśl. Przez miejscowość przebiega droga powiatowa Kędrzyno - Gościno oraz droga gminna Sarbia – Gościno.

Lokalizację miejscowości na tle gminy przedstawia rysunek poniżej.

Rysunek 1. Położenie miejscowości w gminie.



Źródło: <http://mapa.szukacz.pl/>

Wieś Kędrzyno zajmuje powierzchnię 1511,98 ha, a jej układ urbanistyczny jest podłużny. Zabudowa miejscowości skupiona jest wzdłuż dróg.

Pierwsze wzmianki o miejscowości pochodzą ze źródeł z 1276 roku, dotyczących opisu uposażenia katedry kołobrzskiej przez biskupa kamieńskiego Hermanna. W okresie średniowiecza Kędrzyno było lennem rodziny von Manteuffel. Po śmierci landrata Henninga von Manteuffella w 1641 roku właścicielem wsi został jego jedyny syn Ernest Christoph, hrabia Rzeszy. W 1748 roku majątek znalazł się w rękach Balthasara Friedricha von Goltza i jego żony Henrietty Johann Constantii de domo von Manteuffel. W 1764 roku Kędrzyno sprzedano Sophie Wilhelminie von Gandecker (de domo von Hertefeld), żonie rotmistrza Johanna Sigmunda. Od tego czasu zmiany właścicieli Kędrzyna były dość częste. W 1804 roku majątek był w posiadaniu wdowy po Johannie Krugerze. W latach 1824 – 1864 właścicielami Kędrzyna była rodzina Darkow. W końcu XIX w. właścicielem majątku był Frantz Lutze, a w pierwszej połowie XX w. rodzina Wiedlich.

W latach 60-tych XIX w. w majątku alodialnym, części gminnej wsi, folwarku Paprocie oraz wybudowaniach było 30 domów mieszkalnych, 35 budynków gospodarczych, wiatrak oraz szkoła. Areal majątku liczył 2.387 mórg. Dla porównania areal gminy liczył wówczas 547 mórg. Leksykon z 1874 roku podaje, że w majątku kędrzyńskim było 8 domów mieszkalnych i 155 mieszkańców, a w części gminnej 15 domów i 103 mieszkańców.

2.2. Funkcja miejscowości

Kędrzyno pełni funkcję mieszkaniową i rolniczą oraz w mniejszym stopniu usługowo – produkcyjną. Funkcja rolnicza związana jest z funkcjonowaniem na terenie miejscowości Państwowego Gospodarstwa Rolnego.

2.3. Użytkowanie gruntów

Użytkowanie gruntów w miejscowości Kędrzyno według stanu na dzień 31.XII.2006r. przedstawia się następująco:

- powierzchnia użytków rolnych – 1327,81 ha (tj. 87,82% ogólnej powierzchni miejscowości),
- powierzchnia lasów – 52,22 ha (tj. 3,45% ogólnej powierzchni miejscowości),
- pozostałe grunty i nieużytki 184,17 ha (tj. 12,18% ogólnej powierzchni miejscowości).

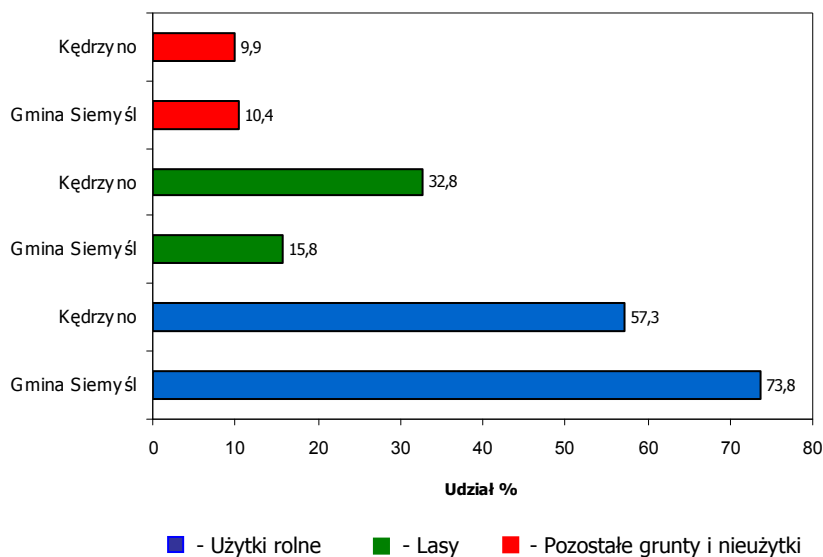
Wśród użytków rolnych dominują grunty orne (1222,52 ha) oraz pastwiska (4,90 ha). Łąki zajmują powierzchnię 47,43 ha, a sady 0,8 ha.

Porównując dane statystyczne dotyczące użytkowania gruntów w miejscowości Kędrzyno i na terenie gminy Siemyśl można stwierdzić, iż:

- Powierzchnia użytków rolnych w miejscowości Kędrzyno stanowiła 57,3% powierzchni wsi. Dla porównania udział powierzchni użytków rolnych do powierzchni całej gminy Siemyśl wynosił 73,8%,
- Powierzchnia lasów w miejscowości Kędrzyno stanowiła 32,8% jej powierzchni. Dla porównania udział powierzchni lasów do powierzchni całej gminy Siemyśl wynosił 15,8%,
- Powierzchnia pozostałych gruntów i nieużytków w miejscowości Kędrzyno stanowiła 9,9% powierzchni wsi. Dla porównania udział powierzchni pozostałych gruntów i nieużytków do powierzchni całej gminy Siemyśl wynosił 10,4%.

Sytuację przedstawia wykres poniżej.

Wykres 1. Użytkowanie gruntów w miejscowości na tle gminy.



Źródło: opracowanie własne na podstawie danych z Urzędu Gminy Siemyśl

2.4. Sytuacja demograficzna

Miejscowość Kędrzyno według stanu na 31.12.2006 roku liczyła 273 mieszkańców. W stosunku do 2005 roku liczba mieszkańców zmniejszyła się o 9 osób (tj. o 3,2%), natomiast w stosunku 2004 roku liczba mieszkańców zmniejszyła się o 12 osób (tj. o 4,2%). Obserwuje się więc tendencję spadkową liczby ludności wsi. Liczba mieszkańców wsi stanowiła 7,7% ogólnej liczby ludności gminy Siemyśl.

Tabela 1. Liczba ludności miejscowości Kędrzyno.

Wyszczególnienie	J. m.	2004	2005	2006
Ogółem	osoba	285	282	273

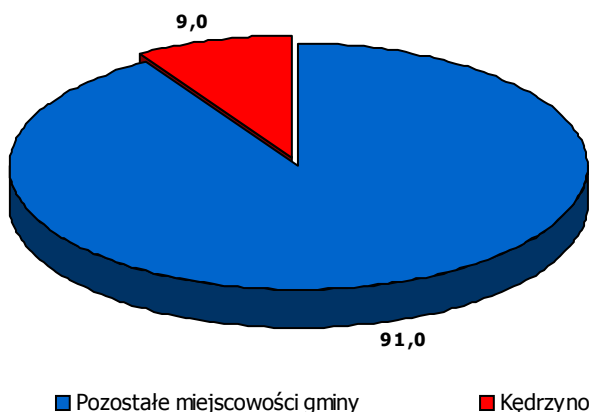
Źródło: Urząd Gminy Siemyśl

2.5. Rynek pracy i bezrobocie

Liczba osób bezrobotnych zamieszkujących Kędrzyno i zarejestrowanych w Powiatowym Urzędzie Pracy na koniec 2006 roku wynosiła 21 osób, w tym długotrwale bezrobotnych było 5 osób. Udział osób bezrobotnych w całkowitej liczbie mieszkańców wsi wynosił 7,7%, podczas gdy średnia dla całej gminy wynosiła 6,6%.

Osoby pozostające bez pracy w miejscowości Kędrzyno stanowiły 9,0% ogółu bezrobotnych w gminie. Sytuację obrazuje wykres poniżej.

Wykres 2. Udział osób bezrobotnych z miejscowości Kędrzyno na tle gminy.



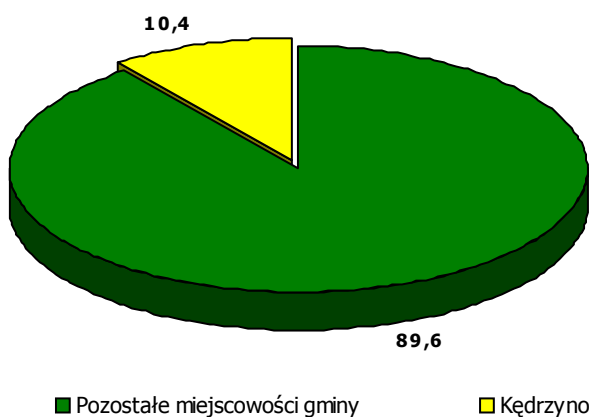
Źródło: Opracowanie własne na podstawie danych z Urzędu Gminy Siemysł

2.6. Pomoc społeczna

Liczba mieszkańców Kędrzyno korzystających z pomocy społecznej na koniec 2006 roku wynosiła 21 osób, w tym zarejestrowano 13 osób korzystających z pomocy społecznej z powodu ubóstwa. Udział osób korzystających z pomocy społecznej w całkowitej liczbie mieszkańców wsi wynosił 7,7%, podczas gdy średnia dla całej gminy - 6,6%.

Osoby korzystające z pomocy społecznej w miejscowości Kędrzyno stanowiły 10,4% ogółu beneficjentów ośrodka pomocy w gminie Siemysł. Sytuację obrazuje wykres poniżej.

Wykres 3. Udział osób korzystających z pomocy społecznej z miejscowości Kędrzyno na tle gminy.



Źródło: Opracowanie własne na podstawie danych z Urzędu Gminy Siemysł

2.7. Gospodarka

Liczba podmiotów gospodarczych funkcjonujących na terenie miejscowości Kędrzyno na koniec 2006 roku wynosiła 9 i była wyższa niż w roku 2005 o 1 podmiot oraz wyższa w stosunku do 2004 roku o 5 podmiotów. Obserwuje się tendencję rosnącą zarejestrowanych podmiotów gospodarczych. Zarejestrowana dynamika zmian w latach 2005/2004 i 2006/2004 wynosiła odpowiednio 100,0% oraz 125,0%.

Tabela 2. Liczba podmiotów gospodarczych.

Wyszczególnienie	2004	2005	2006
Liczba podmiotów gospodarczych	4	8	9

Źródło: Urząd Gminy Siemyśl

Głównym pracodawcą w miejscowości jest gospodarstwo rolne „LIND” Sp.z o. o. zatrudniające około 30 osób.

Na terenie miejscowości Kędrzyno nie działa żadna organizacja pozarządowa.

3. Inwentaryzacja zasobów

3.1. Zasoby przyrodnicze

3.1.1 Lasy

Według stanu na dzień 31.XII.2006r. powierzchnia lasów na terenie Kędrzyno wynosiła 52,22 ha, co stanowiło 3,45% ogólnej powierzchni miejscowości. Dla porównania całkowita powierzchnia lasów na terenie gminy wynosiła 1.700 ha, tj. 15,8% powierzchni gminy Siemyśl.

Powierzchnia lasów znajdująca się w granicach administracyjnych miejscowości stanowiła 34,9% powierzchni wszystkich lasów na terenie gminy.

3.1.2 Wody powierzchniowe

Przez Kędrzyno przepływa rzeka Dębosznica, należąca do zlewni jez. Resko Przymorskie. Całkowita długość rzeki, wypływającej z rozległego zmeliorowanego obniżenia, wynosi 27,0 km, natomiast na terenie gminy przepływa na odcinku około 16,0 km. Szerokość koryta rzeki na terenie miejscowości Kędrzyno wynosi 3,5 m.

3.1.3 Formy ochrony przyrody

Do obszarów prawnie chronionych w miejscowości Kędrzyno można zaliczyć park podworski o powierzchni 3,5 ha.

3. 1. 4 Inne zasoby

Na obszarze miejscowości udokumentowano złoża piasku: „A” o przypuszczalnych zasobach około 60,0 tys. ton.

3.2. Zasoby kulturowe

3. 2. 1 Zabytki architektury sakralnej i miejsca kultu religijnego

W Kędrzynie nie występują zabytki architektury sakralnej i miejsca kultu religijnego.

3. 2. 2 Zespoły pałacowo-parkowe, dworskie

W miejscowości Kędrzyno znajduje się park podworski o charakterze krajobrazowym z początku XIX wieku. Park zajmuje powierzchnię 3,5 ha. Stan techniczny parku wymaga przeprowadzenia prac rewitalizacyjnych i odnowieniowych.

Ponadto na terenie Kędrzyna zachowały się fragmenty fundamentów dworu murowanego z pierwszej połowy XIX w.

3.3. Inne zasoby

Na terenie Kędrzyna znajdują się objęte prawną ochroną konserwatorską zabytki archeologiczne wpisane do rejestru zabytków województwa koszalińskiego, dla których ustalono strefę bezwzględnej ochrony konserwatorskiej W1. Są to:

- **stanowisko 121** - grodzisko wyżynne, typu cyplowego z wklęsłym majdanem, wałem poprzecznym i fosą. Występuje tu warstwa kulturowa z materiałem archeologicznym datowanym na okres wczesnośredniowieczny. Obiekt położony jest w odległości 0,8 km na płd.-zach. od skraju wsi, na cyplu wysoczyzny wciśniętej w dolinę rzeki Dębosznicy. Obiekt częściowo zniszczony, porośnięty lasem (nr rej. 747 z dn. 25.07.1969r.),
- **stanowisko 123** – osada otwarta, położona na zachód od w/w grodziska przy prawym brzegu rzeki Dębosznicy, na nieznacznym wzniesieniu. Występuje tu warstwa kulturowa z materiałem archeologicznym datowanym na okres wczesnośredniowieczny (nr rej. 748 z dn. 25.07.1969r.).

3.4. Zasoby oświatowe

Na terenie miejscowości Kędrzyno nie ma placówek oświatowych.

3.5. Zasoby infrastrukturalne

3.5.1 Sieć komunikacyjna

Przez miejscowość Kędrzyno przebiega droga znaczenia powiatowego nr 0257Z Kędrzyno – Gościno oraz droga gminna Sarbia – Gościno. Długość drogi powiatowej o nawierzchni brukowej w granicach miejscowości wynosi 1.570 m, natomiast długość drogi o nawierzchni bitumicznej - 2.010 m. Drogi gminne w obrębie miejscowości, o długości 5.500 m mają nawierzchnię gruntową. Stan techniczny ciągów drogowych jest zły, wymagający modernizacji. Na terenie miejscowości nie ma odcinków chodnikowych.

Miejscowość posiada połączenia komunikacji autobusowej z Kołobrzegiem, Byszewem, Jarkowem, Starninem, Rymaniem oraz Dębicą. Na terenie wsi znajduje się jeden przystanek autobusowy. Częstotliwość kursów jest wystarczająca.

Przez wieś Kędrzyno nie przebiega żaden szlak komunikacji kolejowej.

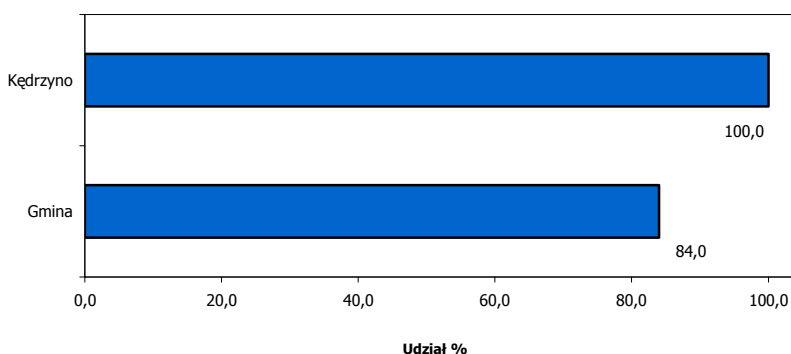
3.5.2 Gospodarka wodna

Do miejscowości Kędrzyno woda do celów komunalnych dostarczana jest ujęcia podziemnego o wydajności 77m³/h. Wody powierzchniowe pobierane są tylko do nawodnień w rolnictwie i leśnictwie.

Z wodociągu korzystają wszyscy mieszkańcy wsi (273 osoby). Dla porównania stopień zwodociągowania gminy Siemyśl wynosi 84%.

Sytuację przedstawia wykres poniżej.

Wykres 4. Stopień zwodociągowania miejscowości na tle gminy.

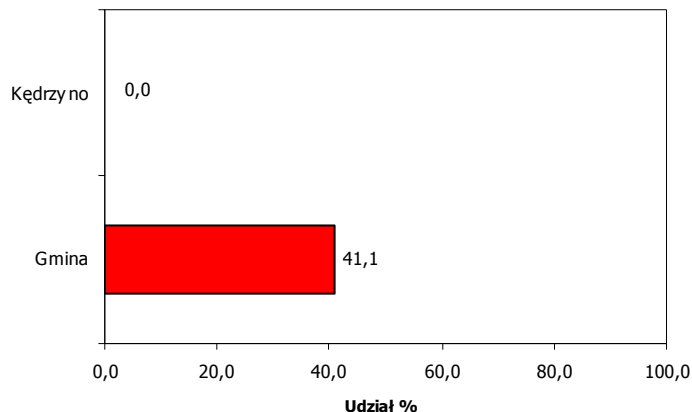


Źródło: Opracowanie własne na podstawie danych z Urzędu Gminy Siemyśl

3. 5. 3 Gospodarka ściekowa

Kędrzyno nie posiada kanalizacji sanitarnej, w związku z czym stopień skanalizowania wsi wynosi 0,0%, podczas gdy stopień skanalizowania gminy Siemysł kształtuje się na poziomie 42,1%. Sytuację przedstawia wykres poniżej.

Wykres 5. Stopień skanalizowania miejscowości na tle gminy.



Źródło: Opracowanie własne na podstawie danych z Urzędu Gminy Siemysł

3. 5. 4 Gospodarka odpadami

Na terenie miejscowości Kędrzyno nie ma składowiska odpadów.

3. 5. 5 Sieć gazowa

Miejscowość Kędrzyno nie jest objęta siecią gazową.

3. 5. 6 Telekomunikacja

Tradycyjna sieć telekomunikacyjna na terenie miejscowości jest obsługiwana przez TP S.A. Gospodarstwa domowe mają możliwość stałego podłączenia do sieci Internet poprzez łącza w/w operatora.

3.6. Zasoby rekreacyjne

Na terenie miejscowości nie ma żadnego boiska sportowego oraz brak jest terenów rekreacyjnych.

4. Analiza SWOT

Mocne strony	Słabe strony
<ul style="list-style-type: none"> • Bliskie położenie od siedziby gminy • Lokalizacja na drodze powiatowej • Walory przyrodnicze • Całkowite zwodociągowanie miejscowości • Zwiększająca się liczba podmiotów gospodarczych • Dostępność komunikacyjna • Optymalna liczba połączeń komunikacji autobusowej 	<ul style="list-style-type: none"> • Zmniejszająca się liczba mieszkańców • Brak obiektów sportowo-rekreacyjnych • Brak kanalizacji sanitarnej • Brak placówek oświatowych • Brak organizacji pozarządowych • Brak sieci gazu ziemnego • Zły stan techniczny dróg • Brak świetlicy wiejskiej
Szanse	Zagrożenia
<ul style="list-style-type: none"> • Korzystne położenie komunikacyjne • Możliwość pozyskania środków finansowych Unii Europejskiej • Możliwość wykorzystania zasobów przyrodniczych w promocji miejscowości 	<ul style="list-style-type: none"> • Kontynuacja tendencji spadkowej liczby mieszkańców • Ograniczone możliwości finansowe budżetu Gminy Siemysł • Brak zaangażowana społeczności lokalnej w rozwój miejscowości

5. Kierunki rozwoju miejscowości Kędrzyno

Proponowane kierunki rozwoju miejscowości Kędrzyno to:

- Poprawa stanu technicznego dróg - modernizacja nawierzchni dróg gminnych, powiatowych i krajowych,
- Budowa wiejskiego boiska wielofunkcyjnego wraz z zagospodarowaniem terenów przyległych (ogrodzenie, ławki),
- Dążenie do powstania organizacji pozarządowych na terenie miejscowości,
- Zwiększenie zaangażowania mieszkańców w rozwój miejscowości,
- Wykorzystanie posiadanych zasobów kulturowo-przyrodniczych - dostosowanie i rozpowszechnienie miejsc atrakcyjnych turystycznie poprzez ich modernizację, budowę dróg dojazdowych, ścieżek rowerowych oraz szlaków pieszych, a także zagospodarowanie pobliskich terenów.

6. Planowane działania w latach 2007-2013

Na obecnym etapie opracowania Planu Odnowy Miejscowości Kędrzyno zaplanowano realizację czterech zadań inwestycyjnych. Są to:

- Remont oświetlenia i budowa chodnika w Kędrzynie,
- Budowa boiska wielofunkcyjnego dla dzieci i młodzieży w Kędrzynie,
- Odtworzenie grodziska w miejscowości Kędrzyno,
- Budowa placu zabaw dla dzieci w Kędrzynie.

Szczegółowe informacje o tych przedsięwzięciach zostały przedstawione w kartach informacyjnych projektu znajdujących się poniżej.

6.1. Remont oświetlenia i budowa chodnika w Kędrzynie

KARTA INFORMACYJNA PROJEKTU	
Tytuł/nazwa projektu/zadania	Remont oświetlenia i budowa chodnika w Kędrzynie
Wnioskodawca	Gmina Siemyśl
Opis projektu	<p>Przedmiotem projektu jest remont oświetlenia oraz budowa chodnika w miejscowości Kędrzyno.</p> <p>W ramach realizacji projektu planuje się wykonanie następujących prac:</p> <ul style="list-style-type: none"> – Instalacja nowego oświetlenia przy osiedlu, – Całkowita modernizacja chodników na terenie całej miejscowości.
Uzasadnienie projektu	<p>Realizacja projektu podyktowana jest brakiem odpowiedniej infrastruktury technicznej na terenie miejscowości Kędrzyno, która gwarantuje bezpieczeństwo jej mieszkańców tj. oświetlenia przy osiedlu w Kędrzynie oraz chodników.</p> <p>Chodniki wykonane zostały w latach osiemdziesiątych. Są obecnie w dużym stopniu zniszczone.</p> <p>Realizacja projektu pozwoli mieszkańcom, w tym przede wszystkim dzieciom, na bezpieczne przemieszczanie się po miejscowości.</p>
Skwantyfikowane efekty projektu na poziomie produktu	<p>W ramach projektu planuje się uzyskanie następujących efektów:</p> <ul style="list-style-type: none"> – ok. 9 szt. punktów oświetleniowych, – wybudowany chodnik o długości 400 m.
Instytucje/Podmioty zaangażowane w realizację projektu	<ul style="list-style-type: none"> – Gmina Siemyśl – wnioskodawca, – Sołectwo Kędrzyno – nadzór nad obiektem, bezpośrednie zarządzanie obiektem jako gospodarz.
Właściciel i zarządzający inwestycją po jej zakończeniu	<ul style="list-style-type: none"> – Właściciel: Gmina Siemyśl, – Zarządzający: Urząd Gminy Siemyśl.

Gotowość projektu do realizacji	Rodzaj dokumentu/decyzji	Przybliżona data sporządzenia / uzyskania						
	a) dokumentacja techniczna	Tak: sierpień 2007 (na oświetlenie)						
	b) kosztorysy	Tak: Sierpień 2007 (na oświetlenie)						
	c) pozwolenie na budowę	Nie: koniec października 2007 (na oświetlenie)						
	d) Studium wykonalności	Nie dotyczy						
	e) inne niezbędne do realizacji projektu	Nie: II półrocze 2008 r.						
Własność gruntów/ obiektów niezbędnych do realizacji		Gmina Siemyśl						
Harmonogram realizacji projektu	Etapy/planowane działania	2007	2008	2009	2010	2011	2012	2013
	Opracowanie dokumentacji projektowej			X				
	Wykonanie oświetlenia			X				
	Modernizacja chodników			X				
Szacunkowe koszty realizacji projektu w rozbiciu na lata [PLN]	Pozycje kosztów	2007	2008	2009	2010	2011	2012	2013
	Dokumentacja projektowa			30 000				
	Wykonanie oświetlenia			61 000				
	Modernizacja chodników			200 000				
Źródła finansowania projektu		<ul style="list-style-type: none"> - Europejski Fundusz Rolny na rzecz Rozwoju Obszarów Wiejskich w ramach Programu Rozwoju Obszarów Wiejskich na lata 2007-2013, oś priorytetowa 3. Jakość życia na obszarach wiejskich i różnicowanie gospodarki wiejskiej, działanie Odnowa i rozwój wsi - 75%, - środki własne Gminy Siemyśl - 25%. 						

6.2. Budowa boiska wielofunkcyjnego dla dzieci i młodzieży w Kędrzynie

KARTA INFORMACYJNA PROJEKTU		
Tytuł/nazwa projektu/zadania	Budowa boiska wielofunkcyjnego dla dzieci i młodzieży w Kędrzynie	
Wnioskodawca	Gmina Siemyśl	
Opis projektu	<p>Przedmiotem projektu jest budowa boiska wielofunkcyjnego dla dzieci i młodzieży w Kędrzynie wraz z wyposażeniem.</p> <p>W ramach projektu planuje się:</p> <ul style="list-style-type: none"> – postawienie koszy do gry w koszykówkę, – montaż słupków do siatkówki, – montaż ogrodzenia i ławek, – urządzenie zieleni. 	
Uzasadnienie projektu	<p>We współczesnej rzeczywistości istotną rolę odgrywa aktywne spędzanie czasu wolnego. Bardzo dobrze jest, gdy dzieci i młodzież mają zagwarantowane przez władze samorządowe specjalnie do tego celu przygotowane tereny. Niewątpliwie takie warunki mogą spełniać boiska sportowe.</p> <p>Obecnie miejscowość Kędrzyno nie posiada żadnego boiska ani placu zabaw, a najbliższe znajduje się w Charzynie (ok. 10 km).</p> <p>Realizacja niniejszego przedsięwzięcia stworzy dzieciom i młodzieży lepsze warunki do spędzania wolnego czasu i uprawiania sportu. Z boiska sportowego będą korzystać mieszkańcy Kędrzyna, a zwłaszcza młodzież, dzieci, sołectkie kluby i sekcje sportowe. W efekcie poprawi się stan zdrowotności społeczeństwa gminy, zmniejszy się liczba osób sięgających po alkohol i narkotyki.</p>	
Skwantyfikowane efekty projektu na poziomie produktu	<p>W ramach projektu planuje się osiągnięcie następujących efektów:</p> <ul style="list-style-type: none"> – 1 wybudowane boisko wielofunkcyjne o pow. 480 m², – Zagospodarowany teren zielony o pow. 1 435 m². 	
Instytucje/Podmioty zaangażowane w realizację projektu	<ul style="list-style-type: none"> – Gmina Siemyśl – wnioskodawca, – Sołectwo Kędrzyno – nadzór nad obiektem, bezpośrednie zarządzanie obiektem jako gospodarz. 	
Właściciel i zarządzający inwestycją po jej zakończeniu	<ul style="list-style-type: none"> – Właściciel: Gmina Siemyśl, – Zarządzający: Urząd Gminy Siemyśl. 	
Gotowość projektu do realizacji	Rodzaj dokumentu/decyzji	Przybliżona data sporządzenia / uzyskania
	a) dokumentacja techniczna	Nie (Projekt budowlany, Specyfikacja techniczna)
	b) kosztorysy	Tak: (Kosztorys inwestorski) lipiec 2005
	c) pozwolenie na budowę	Nie: II półrocze 2008
	d) Studium wykonalności	Nie dotyczy
e) inne niezbędne do realizacji projektu	Nie dotyczy	
Własność gruntów/ obiektów niezbędnych do realizacji	Gmina Siemyśl	

Harmonogram realizacji projektu	Etapy/planowane działania	2007	2008	2009	2010	2011	2012	2013
	Inwestycje na płycie			X				
	Infrastruktura towarzysząca			X				
Szacunkowe koszty realizacji projektu w rozbiciu na lata [PLN]	Pozycje kosztów	2007	2008	2009	2010	2011	2012	2013
	Inwestycje na płycie			120 000				
	Infrastruktura towarzysząca			30 000				
Źródła finansowania projektu		<ul style="list-style-type: none"> – Europejski Fundusz Rolny na rzecz Rozwoju Obszarów Wiejskich w ramach Programu Rozwoju Obszarów Wiejskich na lata 2007-2013, oś priorytetowa 3. Jakość życia na obszarach wiejskich i różnicowanie gospodarki wiejskiej, działanie Odnowa i rozwój wsi - 75%, – środki własne Gminy Siemyśl - 25%. 						

6.3. Odtworzenie grodziska w miejscowości Kędrzyno

KARTA INFORMACYJNA PROJEKTU	
Tytuł/nazwa projektu/zadania	Odtworzenie grodziska w miejscowości Kędrzyno
Wnioskodawca	Gmina Siemyśl
Opis projektu	<p>Przedmiotem projektu jest odtworzenie zabytkowego grodziska wczesnośredniowiecznego znajdującego się w miejscowości Kędrzyno niedaleko drogi 102.</p> <p>W ramach realizacji projektu planuje się wykonanie następujących prac:</p> <ul style="list-style-type: none"> – Wykonanie badań archeologicznych grodziska do odtworzenia osady, – Oczyszczenie fosy wokół grodziska, – Odnowienie drogi dojścia do grodziska, – Postawienie tablicy informacyjnej.
Uzasadnienie projektu	<p>Realizacja projektu ma na celu wypromowanie miejscowości Kędrzyno jako miejsca kulturalnego poprzez wyeksponowanie zabytkowego grodziska wczesnośredniowiecznego.</p> <p>Gmina Siemyśl leżąca w bezpośrednim sąsiedztwie pasu nadmorskiego jest jego zapleczem turystycznym. W celu przyciągnięcia turystów i wypromowania gminy konieczne jest więc przygotowanie dla turystów atrakcji turystycznych, które będą konkurencyjne w stosunku do odpoczynku nadmorskiego. Taką</p>

		<p>atrakcją może być z pewnością odtworzone grodzisko wczesnośredniowieczne.</p> <p>Odpowiednio zagospodarowana atrakcja z pewnością przyczyni się do zwiększenia liczby turystów w miejscowości, co z kolei zachęci mieszkańców do uruchamiania własnej działalności gospodarczej np. tworzenia punktów małej gastronomii czy obiektów noclegowych.</p> <p>Projekt więc długookresowo przyczyni się do wypromowania miejscowości Kędrzyno (jak również i całej gminy Siemyśl) oraz stymulowania jej rozwoju dzięki możliwościom rozwoju małej przedsiębiorczości.</p>						
Skwantyfikowane efekty projektu na poziomie produktu		<p>W ramach projektu planuje się osiągnięcie następujących efektów:</p> <ul style="list-style-type: none"> – Powierzchnia odnowionego grodziska, – Długość odnowionej drogi dojścia do grodziska, – Tablica informacyjna – 1 szt. 						
Instytucje/Podmioty zaangażowane w realizację projektu		<ul style="list-style-type: none"> – Gmina Siemyśl – wnioskodawca, – Sołectwo Kędrzyno – nadzór nad obiektem, bezpośrednie zarządzanie obiektem jako gospodarz. 						
Właściciel i zarządzający inwestycją po jej zakończeniu		<ul style="list-style-type: none"> – Właściciel: Gmina Siemyśl, – Zarządzający: Urząd Gminy Siemyśl. 						
Gotowość projektu do realizacji	Rodzaj dokumentu/decyzji	Przybliżona data sporządzenia / uzyskania						
	a) dokumentacja techniczna	Nie: I półrocze 2009						
	b) kosztorysy	Nie						
	c) pozwolenie na budowę	Nie dotyczy						
	d) Studium wykonalności	Nie dotyczy						
	e) inne niezbędne do realizacji projektu	Nie dotyczy						
Własność gruntów/ obiektów niezbędnych do realizacji		Gmina Siemyśl						
Harmonogram realizacji projektu	Etapy/planowane działania	2007	2008	2009	2010	2011	2012	2013
	Wykonanie badań archeologicznych				b.d.*			
	Oczyszczenie fosy wokół grodziska				b.d.*			
	Odnowienie drogi				b.d.*			
	Postawienie tablicy informacyjnej				b.d.*			
Szacunkowe koszty realizacji projektu	Pozycje kosztów	2007	2008	2009	2010	2011	2012	2013
	Wykonanie badań archeologicznych				b.d.*			

	Oczyszczenie fosy wokół grodziska	b.d.*
	Odnowienie drogi	b.d.*
	Postawienie tablicy informacyjnej	b.d.*
Źródła finansowania projektu	<ul style="list-style-type: none"> – Europejski Fundusz Rolny na rzecz Rozwoju Obszarów Wiejskich w ramach Programu Rozwoju Obszarów Wiejskich na lata 2007-2013, oś priorytetowa 3. Jakość życia na obszarach wiejskich i różnicowanie gospodarki wiejskiej, działanie Odnowa i rozwój wsi - 75%, – środki własne Gminy Siemyśl - 25%. 	

* etapy realizacji projektu oraz koszty zostaną ustalone po wykonaniu dokumentacji technicznej i kosztorysu inwestorskiego

6.4. Budowa placu zabaw dla dzieci w Kędrzynie

KARTA INFORMACYJNA PROJEKTU	
Tytuł/nazwa projektu/zadania	Budowa placu zabaw dla dzieci w Kędrzynie
Wnioskodawca	Gmina Siemyśl
Opis projektu	<p>Przedmiotem projektu jest budowa placu zabaw dla dzieci w Kędrzynie. Plac zabaw powstanie obok boiska sportowego, na sąsiedniej działce.</p> <p>W ramach projektu planuje się:</p> <ul style="list-style-type: none"> – postawienie zestawu Paulina, piaskownicy, huśtawki wagowej, huśtawki podwójnej, wieży wspinaczkowej, stołu pingpongowego, stolika do gier, ławki młodzieżowej, ławki podwójnej, ławki z oparciem, – uporządkowanie zieleni, – wykonanie chodnika prowadzącego do placu.
Uzasadnienie projektu	<p>Aktywność fizyczna, zwłaszcza w miejscu do tego przystosowanym, na świeżym powietrzu i w gronie rówieśników, należy do ulubionych zajęć dzieci. Stworzony specjalnie dla dzieci, bezpieczny oraz dostosowany do oczekiwań i potrzeb maluchów w różnym wieku plac zabaw służyć będzie rozwojowi zarówno fizycznemu, jak i psychicznemu dzieci. Zachęcanie dziecka do aktywności fizycznej od najmłodszych lat, przeradza się w pozytywne nastawienie do aktywnego stylu życia w późniejszym wieku.</p> <p>W chwili obecnej w Kędrzynie brakuje jakichkolwiek urządzeń rekreacyjnych i terenu na plac zabaw. Miejscowość posiada wysoki przyrost naturalny, co samo w sobie stwarza potrzebę istnienia placu zabaw.</p>
Skwantyfikowane efekty projektu na poziomie produktu	<p>W ramach projektu planuje się osiągnięcie następujących efektów:</p> <ul style="list-style-type: none"> – 1 wybudowany plac zabaw o powierzchni 226,86 m²,

		<ul style="list-style-type: none"> – Uporządkowany teren zielony o powierzchni 1 653,28 m², Wybudowane chodniki o powierzchni 181,86 m². 						
Instytucje/ Podmioty zaangażowane w realizację projektu		<ul style="list-style-type: none"> – Gmina Siemyśl – wnioskodawca, – Sołectwo Kędrzyno – nadzór nad obiektem, bezpośrednie zarządzanie obiektem jako gospodarz. 						
Właściciel i zarządzający inwestycją po jej zakończeniu		<ul style="list-style-type: none"> – Właściciel: Gmina Siemyśl, – Zarządzający: Urząd Gminy Siemyśl. 						
Gotowość projektu do realizacji	Rodzaj dokumentu/decyzji	Przybliżona data sporządzenia / uzyskania						
	a) dokumentacja techniczna	Nie (Projekt budowlany, Specyfikacja techniczna)						
	b) kosztorysy	Tak: (Kosztorys inwestorski) lipiec 2005 r.						
	c) pozwolenie na budowę	Nie dotyczy						
	d) Studium wykonalności	Nie dotyczy						
	e) inne niezbędne do realizacji projektu	Nie dotyczy						
Własność gruntów/ obiektów niezbędnych do realizacji		Gmina Siemyśl						
Harmonogram realizacji projektu	Etapy/planowane działania	2007	2008	2009	2010	2011	2012	2013
	Inwestycje na płycie			X				
	Infrastruktura towarzysząca			X				
Szacunkowe koszty realizacji projektu w rozbiciu na lata [PLN]	Pozycje kosztów	2007	2008	2009	2010	2011	2012	2013
	Inwestycje na płycie			65 000				
	Infrastruktura towarzysząca			65 000				
Źródła finansowania projektu		<ul style="list-style-type: none"> – Europejski Fundusz Rolny na rzecz Rozwoju Obszarów Wiejskich w ramach Programu Rozwoju Obszarów Wiejskich na lata 2007-2013, oś priorytetowa 3. Jakość życia na obszarach wiejskich i różnicowanie gospodarki wiejskiej, działanie Odnowa i rozwój wsi - 75%, – środki własne Gminy Siemyśl - 25%. 						

7. Plan finansowy realizacji odnowy miejscowości Kędrzyno

Plan finansowania projektów zawartych w Planie Odnowy Miejscowości Kędrzyno jest montażem szacunkowym i przedstawia potencjalne, a nie już uchwalone źródła finansowania. W planie nie uwzględniono projektu „Odtworzenie grodziska w miejscowości Kędrzyno”, dla którego nie zostały określone w kartach projektu koszty realizacji.

Oznaczenie zastosowanych skrótów:

EFRROW – Europejski Fundusz Rolny na rzecz Rozwoju Obszarów Wiejskich;
 EFOiGR – Europejski Fundusz Orientacji i Gwarancji Rolnej (Sekcja Orientacji);
 EFRR – Europejski Fundusz Rozwoju Regionalnego (jeżeli nie podano inaczej – środki Regionalnego Programu Operacyjnego);
 FS – Fundusz Spójności;
 GFOŚiGW – Gminny Fundusz Ochrony Środowiska i Gospodarki Wodnej;
 BGS – Budżet Gminy Siemysł;
 POIiŚ – Program Operacyjny Infrastruktura i Środowisko;
 WFOŚiGW – Wojewódzki Fundusz Ochrony Środowiska i Gospodarki Wodnej.

Tabela 3. Plan finansowy odnowy miejscowości Kędrzyno na lata 2007-2013

Lp.	Nazwa projektu	Czas realizacji	Źródła finansowania	Szacowane koszty realizacji [PLN]	Szacunkowe koszty realizacji projektu w rozbiciu na lata [PLN]						
					2007	2008	2009	2010	2011	2012	2013
1	Remont oświetlenia i budowa chodnika w Kędrzynie	2009	- 75% - EFRROW - 25% - budżet Gminy Siemysł	291 000,00	-	-	291 000,00	-	-	-	-
2	Budowa boiska wielofunkcyjnego dla dzieci i młodzieży w Kędrzynie	2009	- 75% - EFRROW - 25% - budżet Gminy Siemysł	150 000,00	-	-	150 000,00	-	-	-	-
3	Budowa placu zabaw dla dzieci w Kędrzynie	2009	- 75% - EFRROW - 25% - budżet Gminy Siemysł	130 000,00	-	-	130 000,00	-	-	-	-
SUMA				571 000,00	0	0	571 000,00	0	0	0	0

Źródło: Opracowanie własne na podstawie danych Urzędu Gminy Siemysł

8. Oczekiwane wskaźniki osiągnięć

Wszystkie zadania inwestycyjne uwzględnione w Planie Odnowy Miejscowości Kędrzyno zostaną objęte monitoringiem, który, prowadzony na bieżąco, dostarczać będzie danych obrazujących postęp we wdrażaniu poszczególnych projektów inwestycyjnych, a tym samym całego Planu Odnowy Miejscowości. Pozwoli to na całościową ocenę założeń tego dokumentu oraz stopnia jego realizacji.

Monitoring projektów ma na celu racjonalne, sprawne i efektywne wykorzystanie środków budżetu Gminy oraz środków pochodzących z zewnętrznych źródeł pomocowych.

W celu monitorowania postępów we wdrażaniu projektów inwestycyjnych oraz oceny ich realizacji, należy wskazać skwantyfikowane cele projektów na poziomie produktu. Stanowią je wskaźniki produktu - określające bezpośredni, materialny efekt realizacji przedsięwzięcia mierzony konkretnymi wielkościami.

Wskaźniki te zostały określone i skwantyfikowane przy opisie każdego projektu w karcie informacyjnej w rozdziale 6 Planowane działania w latach 2007-2013. Pomiar wskaźników produktu będzie prowadzony w ramach sprawozdawczości z realizacji poszczególnych projektów. Analiza stopnia realizacji założonych wskaźników posłuży następnie do przeprowadzenia ewaluacji projektu, natomiast zbiorcza ocena projektów ujętych w Planie Odnowy Miejscowości pozwoli na ewaluację całego Planu.

Dla Planu Odnowy Miejscowości Kędrzyno przyjęto osiągnięcie następujących rezultatów:

- powierzchnia zmodernizowanego boiska wielofunkcyjnego udostępniona w ramach realizacji inwestycji;
- długość wybudowanych chodników udostępniona w ramach realizacji inwestycji;
- powierzchnia wybudowanego placu zabaw udostępniona w ramach realizacji inwestycji;
- długość wyremontowanych dróg;
- powierzchnia odtworzonego zabytku archeologicznego udostępnionego w ramach realizacji inwestycji;
- liczba osób korzystających z boiska, sali wiejskiej, placu zabaw, terenu rekreacyjnego, atrakcji turystycznej itp.;
- liczba nowych miejsc pracy utworzonych dzięki realizacji inwestycji.

9. System wdrażania

Projekty realizowane w ramach Planu Odnowy Miejscowości Kędrzyno będą wdrażane przez podmioty zgłaszające poszczególne inwestycje. W zdecydowanej większości będzie to Gmina, która uzgadnia realizację zadań z Radą Sołecką. Gmina wyznacza jednostkę (osobę) odpowiedzialną za koordynację realizacji zadania oraz jednostkę odpowiedzialną za nadzorowanie wykonania inwestycji. Wszystkie procedury związane z przeprowadzeniem przetargów i rozliczeniem inwestycji są prowadzone przez Gminę.

Nad realizacją Planu Odnowy Miejscowości będzie czuwać Koordynator realizacji Planów Odnowy Miejscowości wskazany zarządzeniem przez Wójta Gminy Siemysł.

W przypadku podmiotów zewnętrznych, które zgłosiły swoje projekty do Planu Odnowy Miejscowości, nie zakłada się nadzoru ze strony Gminy nad wykonaniem ich zadań. Podmioty je jednak powinny informować Koordynatora realizacji Planu Odnowy Miejscowości o przystąpieniu do projektu i jego wykonaniu.

10. Sposoby monitorowania, oceny, aktualizacji i komunikacji społecznej

Określony system wdrażania Planu Odnowy Miejscowości wywołuje zgodny z nim system monitorowania i oceny (ewaluacji) całego dokumentu. Monitoring i ewaluacja polegają na dokonywaniu okresowej oceny stopnia realizacji działań zapisanych w dokumencie strategicznym i wprowadzeniu modyfikacji zgodnie ze zmieniającymi się warunkami zewnętrznymi i wewnętrznymi wpływającymi na rozwój społeczny i gospodarczy miejscowości. Do monitoringu i oceny Planu Odnowy Miejscowości zobowiązuje się Gminę Siemysł, zatwierdzając Plan Odnowy Miejscowości.

Wprowadzenie systemu monitoringu i ewaluacji pomoże rozwiązać problem dezaktualizacji założeń Planu Odnowy Miejscowości, wynikających ze zmieniających się warunków działania samorządu, prawodawstwa i innych czynników mogących deformować zasadność podejmowanych działań w ramach niniejszego dokumentu. Zakłada się również możliwość tworzenia dodatkowych kart projektów, które będą wpisywać się w założone cele operacyjne. Monitoring prowadzony będzie wyłącznie na podstawie stopnia osiągnięcia podstawowych wskaźników produktu i rezultatu danego projektu. Uwzględniając powyższe przesłanki, można zagwarantować rozwój Planu Odnowy Miejscowości wraz z jednoczesnym rozwojem gospodarczym i społeczno-kulturalnym miejscowości Kędrzyno. W gestii samorządu pozostanie zatwierdzenie drogą uchwały zmian w zapisach Planu.

Sposoby monitorowania:

Monitoring – śledzenie, czyli ocena realizacji Planu Odnowy Miejscowości, odbywać się będzie na poziomie oceny realizacji poszczególnych projektów inwestycyjnych:

- Każdy projekt powinien posiadać kartę oceny realizacji projektu. Wzór karty oceny realizacji projektu został podany poniżej;
- Bieżąca ocena powinna pozwolić na natychmiastowe dostosowanie działań lub ich elementów do zmieniających się warunków zewnętrznych (np. inne źródła finansowania, przesunięcie harmonogramu realizacji, czy zmiana zadań);

- Odpowiedzialność za prowadzenie procedury monitoringu spoczywa na jednostkach koordynujących poszczególne projekty;
- Jednostki koordynujące są odpowiedzialne za przygotowania kart ocen realizacji działań strategicznych;
- Proponuje się, aby bieżąca ocena realizacji Planu Odnowy Miejscowości (monitoring) odbywała się raz do roku;
- Karty oceny projektu będą składane do Zespołu zarządzania Planem Odnowy Miejscowości, który przygotowuje zbiorcze Sprawozdanie z realizacji Planu Odnowy Miejscowości i przekaże je dalej do Koordynatora zarządzania strategicznego.

Ocena (ewaluacja) Planu Odnowy Miejscowości

Ocena (ewaluacja) to procedura polegająca na badaniu przyczyn rozbieżności między zakładanymi efektami a rzeczywistymi (na podstawie karty ocen projektu), z jednoczesnym wprowadzeniem zmian, które mają na celu dostosowanie Planu Odnowy Miejscowości do określonych wymagań. Zakłada się, że ocena będzie prowadzona każdego roku.

Ocena Planu Odnowy Miejscowości odbywać się będzie poprzez następujące działania:

- Analiza poszczególnych kart ocen realizacji projektów i bieżące reagowanie na zmieniające się warunki. Analiza będzie dokonywana przez Zespół zarządzania Planem Odnowy Miejscowości;
- Okresowy, tzn. przynajmniej raz w roku, przegląd realizacji Planu Odnowy Miejscowości na sesjach Rady Gminy oraz zebraniach Rady Sołectwiej Kędrzyno, poświęconych realizacji Planu Odnowy Miejscowości. Sesja i zebrania będą miały charakter sesji/zebrań strategicznych, na których wprowadzane będą zmiany do Planu Odnowy Miejscowości. Uczestnikami sesji strategicznych, poza Radnymi Gminy Siemyśl oraz członkami Rady Sołectwa Kędrzyno, będą przedstawiciele różnych środowisk;
- Sesja strategiczna powinna wyprzedzać sesje dotyczące projektowania budżetu Gminy, wskazując na nowe kierunki prac nad budżetem.

Program sesji/zebrania strategicznego powinien uwzględniać:

- Ocenę Planu Odnowy Miejscowości na podstawie kart ocen projektów;
- Propozycje nowych działań z uzasadnieniem wprowadzenia lub rezygnacji, jeżeli dane zadanie było wpisane w Plan Odnowy Miejscowości;
- Dyskusja, głosowanie, zatwierdzenie.

Wzór karty oceny realizacji projektu

KARTA OCENY REALIZACJI PROJEKTU	
Cel operacyjny:	
Tytuł projektu:	
Podejmowane działania w celu realizacji projektu:	
Efekty (wskaźniki)	
Stopień rozbieżności pomiędzy efektami zakładanymi i osiągniętymi:	
Napotkane problemy w trakcie realizacji projektu:	
Proponowana modyfikacja projektu:	
Dalsze finansowanie:	

Komunikacja społeczna

Prace nad wdrażaniem i zmianami w Planie Odnowy Miejscowości powinny przebiegać w uzgodnieniu społecznym, dlatego zachęca się, aby co dwa lata w pracach zespołu zarządzającego POM wzięli udział zaproszeni goście, tzw. liderzy społeczni.

Główne zadania i projekty, wynikające z planu rozwoju, zostaną udostępnione mieszkańcom poprzez stronę internetową Gminy Siemyśl. Takie przedstawienie Planu Odnowy Miejscowości Kędrzyno pozwoli na jego upublicznienie w szerokim kręgu mieszkańców oraz stworzy możliwość jak największego uczestnictwa mieszkańców przy jego wdrażaniu.