



Projekt współfinansowany ze środków  
Europejskiego Funduszu Rozwoju Regionalnego  
w ramach Programu INTERREG IIIA  
(Województwa Zachodniopomorskiego) –  
Meklemburgia Pomorze Przednie/Brandenburgia



***Opracowanie Subregionalnego Programu Rewitalizacji Miast, Gmin i Powiatów  
Dorzecza Parsęty na bazie polsko-niemieckiego Markowego Produktu Turystycznego  
„Szlak Solny”***

---

# Gmina Siemyśl

Plan Odnowy Miejscowości Charzyno  
na lata 2007-2013

Październik 2007



***Projekt współfinansowany ze środków Unii Europejskiej - Europejskiego Funduszu Rozwoju  
Regionalnego w ramach Programu INTERREG IIIA***

## SPIS TREŚCI

1.	WSTĘP I POWIĄZANIE Z DOKUMENTAMI STRATEGICZNYMI GMINY .....	4
2.	CHARAKTERYSTYKA MIEJSCOWOŚCI CHARZYNO .....	5
2.1.	Lokalizacja w gminie i rys historyczny .....	5
2.2.	Funkcja miejscowości .....	7
2.3.	Użytkowanie gruntów .....	7
2.4.	Sytuacja demograficzna .....	8
2.5.	Rynek pracy i bezrobocie .....	8
2.6.	Pomoc społeczna .....	9
2.7.	Gospodarka .....	9
3.	INWENTARYZACJA ZASOBÓW .....	10
3.1.	Zasoby przyrodnicze .....	10
3.1.1.	Lasy .....	10
3.1.2.	Wody powierzchniowe .....	10
3.1.3.	Formy ochrony przyrody .....	11
3.1.4.	Inne zasoby .....	11
3.2.	Zasoby kulturowe .....	11
3.2.1.	Zabytki architektury sakralnej i miejsca kultu religijnego .....	11
3.2.2.	Zespoły pałacowo-parkowe, dworskie .....	12
3.2.3.	Obiekty kulturalne użyteczności publicznej .....	12
3.2.4.	Inne zasoby .....	12
3.3.	Zasoby mieszkaniowe .....	13
3.4.	Zasoby oświatowe .....	13
3.5.	Zasoby infrastrukturalne .....	13
3.5.1.	Sieć komunikacyjna .....	13
3.5.2.	Gospodarka wodna .....	14
3.5.3.	Gospodarka ściekowa .....	14
3.5.4.	Gospodarka odpadami .....	15
3.5.5.	Sieć gazowa .....	15
3.5.6.	Telekomunikacja .....	15
3.6.	Zasoby rekreacyjne .....	15
4.	ANALIZA SWOT .....	16

5.	KIERUNKI ROZWOJU MIEJSCOWOŚCI CHARZYNO.....	16
6.	PLANOWANE DZIAŁANIA W LATACH 2007-2013.....	17
6.1.	Budowa boiska wielofunkcyjnego dla dzieci i młodzieży w Charzynie.....	17
6.2.	Remont zabytkowej kapliczki na cmentarzu w Charzynie.....	19
6.3.	Remont oraz zagospodarowanie terenu wokół kościoła p.w. św. Franciszka z Asyżu w Charzynie.....	20
6.4.	Remont remizy strażackiej w Charzynie.....	22
6.5.	Remont i wyposażenie świetlicy w sali wiejskiej w Charzynie.....	23
6.6.	Modernizacja boiska do gry w piłkę nożną w Charzynie .....	25
6.7.	Oczyszczenie i zagospodarowanie terenu wokół stawu w Charzynie .....	26
6.8.	Wytyczenie ścieżki rowerowej na trasie Charzyno-Nieżyn-Siemysł.....	28
7.	PLAN FINANSOWY REALIZACJI ODNOWY MIEJSCOWOŚCI CHARZYNO .....	30
8.	OCZEKIWANE WSKAŹNIKI OSIĄGNIĘĆ .....	31
9.	SYSTEM WDRAŻANIA .....	32
10.	SPOSOBY MONITOROWANIA, OCENY, AKTUALIZACJI I KOMUNIKACJI SPOŁECZNEJ.....	32

## 1. Wstęp i powiązanie z dokumentami strategicznymi Gminy

Plan Odnowy Miejscowości Charzyno został wykonany przy wsparciu Unii Europejskiej w ramach programu INTERREG IIIA jako element projektu „Opracowanie Subregionalnego Programu Rewitalizacji Miast, Gmin i Powiatów Dorzecza Parsęty na bazie polsko-niemieckiego Markowego Produktu Turystycznego „Szlak Solny”” realizowanego przez Konsorcjum w składzie: Doradztwo Gospodarcze DGA S.A. oraz Polska Agencja Rozwoju Turystyki S.A.

Dokument został wykonany w październiku 2007 roku na podstawie dostępnych w tym czasie wersji dokumentów programowych i strategicznych, regulacji prawych oraz danych i dokumentów dotyczących rozwoju miejscowości Charzyno, które zostały udostępnione Wykonawcy przez pracowników Urzędu Gminy Siemyśl.

Plan Odnowy Miejscowości Charzyno jest narzędziem niezbędnym w procesie planowania zadań służących rozwojowi obszarów wiejskich w tej miejscowości. Dokument obejmuje charakterystykę miejscowości Charzyno, w tym określa jej lokalizację, funkcję, użytkowanie gruntów, sytuację demograficzną, rynek pracy i bezrobocie, pomoc społeczną oraz gospodarkę (charakterystyka miejscowości). Identyfikuje również zasoby przyrodnicze, kulturowe, mieszkaniowe, oświatowe, infrastrukturalne oraz rekreacyjne występujące na terenie Charzyna. Dzięki otrzymanej diagnozie stanu w ramach analizy SWOT przedstawia analizę mocnych i słabych stron, jak również szans i zagrożeń miejscowości. Określa kierunki rozwoju miejscowości Charzyno oraz wyznacza zadania polegające na poprawie jej sytuacji w poszczególnych obszarach rozwoju, prezentując możliwe źródła ich współfinansowania, w tym w szczególności fundusze Unii Europejskiej.

W dokumencie zaprezentowano również plan finansowy realizacji odnowy miejscowości, oczekiwane wskaźniki osiągnięć, system wdrażania oraz sposoby monitorowania, oceny, aktualizacji i komunikacji społecznej.

W pracach nad przygotowaniem niniejszego Planu uwzględniono i przeprowadzono spotkania w ramach konsultacji społecznych, pozyskiwano projekty inwestycyjne, które podlegały w dalszych etapach pracy nad Planem Odnowy Miejscowości ocenie efektów z ich realizacji. W debacie wzięli udział przedstawiciele Urzędu Gminy Siemyśl, Sołectwa Charzyno, jednostek organizacyjnych Gminy Siemyśl, jak i organizacji i podmiotów niezwiązanych z Urzędem. Dalsze prace nad Planem Odnowy Miejscowości przebiegały w gronie ekspertów Doradztwa Gospodarczego DGA S.A. oraz Urzędu Gminy Siemyśl.

Plan Odnowy Miejscowości Charzyno jest zgodny z zapisami Strategii Rozwoju Gminy Siemyśl i stanowi jej konkretyzację. Sformułowana w Strategii Misja Gminy Siemyśl brzmi następująco: Stworzenie warunków do życia w przyjaznym otoczeniu, w czystym środowisku i w poczuciu bezpieczeństwa.

Plan Odnowy Miejscowości Charzyno, poprzez określenie kierunków rozwoju miejscowości Charzyno, identyfikuje konkretne projekty służące realizacji celów uznanych w Strategii Gminy za priorytetowe tj. przede wszystkim:

- Likwidacja dysproporcji miasto-wieś poprzez likwidację zapóźnień w rozwoju infrastruktury społecznej, w tym:
  - Podjęcie działań wykraczających poza zadania opieki społecznej, mających na celu poprawę bytu najbiedniejszych (Zapewnienie dostępności kultury i Propagowanie zdrowego stylu życia),
- Likwidacja dysproporcji miasto-wieś poprzez likwidację zapóźnień w rozwoju infrastruktury technicznej, w tym:
  - Likwidacja zapóźnień w zakresie infrastruktury technicznej (Realizacja priorytetowych zadań w zakresie infrastruktury technicznej).

## 2. Charakterystyka miejscowości Charzyno

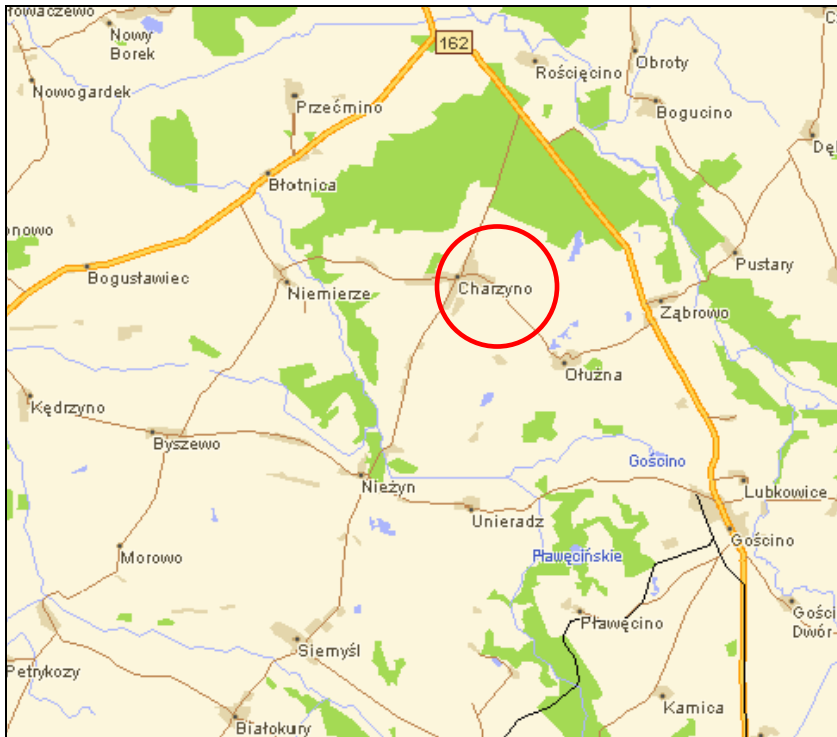
### **2.1. Lokalizacja w gminie i rys historyczny**

Miejscowość Charzyno położona jest w północno-wschodniej części gminy Siemysł, w odległości około 7,0 km od Siemysła (siedziby władz gminy) i około 12 km od Kołobrzegu (siedziby władz powiatu). Odległości od innych ważniejszych miast regionu wynoszą: od Karlina – 24 km, a od Świdwina – 43 km.

Charzyno usytuowane jest na szlakach komunikacyjnych o znaczeniu powiatowym, administrowanych przez Zarząd Dróg Powiatowych w Kołobrzegu. Przez miejscowość przebiega droga powiatowa Rościęcino - Rzesznikowo oraz Niemierze-Ząbrowo.

Lokalizację miejscowości na tle gminy przedstawia rysunek poniżej.

Rysunek 1. Położenie miejscowości w gminie.



Źródło: <http://mapa.szukacz.pl/>

Wieś Charzyno zajmuje powierzchnię 1.776,0 ha, a jej układ urbanistyczny jest skupiony. Zabudowa miejscowości koncentruje się wokół jej północnej i zachodniej części.

Charzyno to miejscowość o metryce wczesnośredniowiecznej. Pierwsza wzmianka o niej w źródłach odnotowana została w 1221 r. Około 1220 r. osada ta podarowana była kapitule kamieńskiej przez księżnę Ingardę. Charzyno pozostawało w dobrach kościelnych do XIX w. Około 1867 r. instytucje kościelne posiadały tu ok. 715 mórg ziemi. Zdecydowana większość gruntów około 6 325 mórg była w tym czasie już w posiadaniu chłopów. Źródła podają, że we wsi było 20 gospodarstw pełnorolnych (tzw. bauerskich) i zagrodniczych oraz 44 chałupnicze. Zabudowa składała się z 87 domów i 96 budynków gospodarczych, zamieszkiwało ją 157 rodzin. W omawianym okresie we wsi były: kościół, 2 domy parafialne, dom dla ubogich, szkoła, dom zakrystianina, wiatrak i zakład przemysłowy zwany „Abbau”. W 1874 r. liczba domów w Charzynie wzrosła do 101, a liczba ludności do 855 osób. Wg spisu z 1928 r. we wsi mieszkało 918 osób. Adressbuch z 1929 roku podaje, że w tym czasie w Charzynie były 24 gospodarstwa o areale od 20 do 49 ha (łącznie o obszarze 724 ha).

## **2.2. Funkcja miejscowości**

Wieś Charzyno pełni funkcję mieszkaniową i w mniejszym stopniu rolniczą oraz usługowo – produkcyjną.

## **2.3. Użytkowanie gruntów**

Użytkowanie gruntów w miejscowości Charzyno według stanu na dzień 31.XII.2006r. przedstawia się następująco:

- powierzchnia użytków rolnych – 997,6 ha (tj. 56,2% ogólnej powierzchni miejscowości).
- powierzchnia lasów – 646,2 ha (tj. 36,4% ogólnej powierzchni miejscowości),
- pozostałe grunty i nieużytki 132,2 ha (tj. 7,4% ogólnej powierzchni miejscowości).

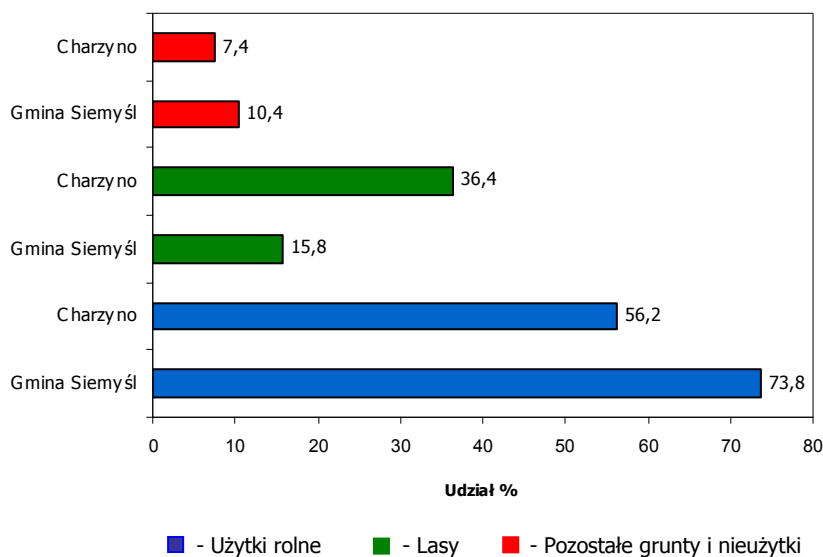
Wśród użytków rolnych dominują grunty orne (920,1 ha), łąki (39,4 ha) oraz pastwiska (35,6 ha). Sady w miejscowości Charzyno stanowią zaledwie 2,5 ha.

Porównując dane statystyczne dotyczące użytkowania gruntów w miejscowości Charzyno i na terenie gminy Siemyśl, można stwierdzić, iż:

- Powierzchnia użytków rolnych w miejscowości Charzyno stanowiła 56,2% powierzchni wsi. Dla porównania udział powierzchni użytków rolnych do powierzchni całej gminy Siemyśl wynosił 73,8%,
- Powierzchnia lasów w miejscowości Charzyno stanowiła 36,48% jej powierzchni. Dla porównania udział powierzchni lasów do powierzchni całej gminy Siemyśl wynosił 15,8%,
- Powierzchnia pozostałych gruntów i nieużytków w miejscowości Charzyno stanowiła 7,4% powierzchni wsi. Dla porównania udział powierzchni pozostałych gruntów i nieużytków do powierzchni całej gminy Siemyśl wynosił 10,4%.

Sytuację przedstawia wykres poniżej.

Wykres 1. Użytkowanie gruntów w miejscowości na tle gminy.



Źródło: opracowanie własne na podstawie danych z Urzędu Gminy Siemyśl

## 2.4. Sytuacja demograficzna

Miejscowość Charzyno według stanu na 31.12.2006 roku liczyła 805 mieszkańców. W stosunku do 2005 roku liczba mieszkańców zmniejszyła się o 13 osób (tj. o 1,6%), natomiast w stosunku 2004 roku liczba mieszkańców zwiększyła się o 2 osoby (tj. o 0,2%). Obserwuje się więc tendencję spadkową liczby ludności wsi. Liczba mieszkańców wsi stanowiła 22,7 % ogólnej liczby ludności gminy.

Tabela 1. Liczba ludności miejscowości Charzyno.

Wyszczególnienie	J. m.	2004	2005	2006
Ogółem	osoba	807	818	805

Źródło: Urząd Gminy Siemyśl

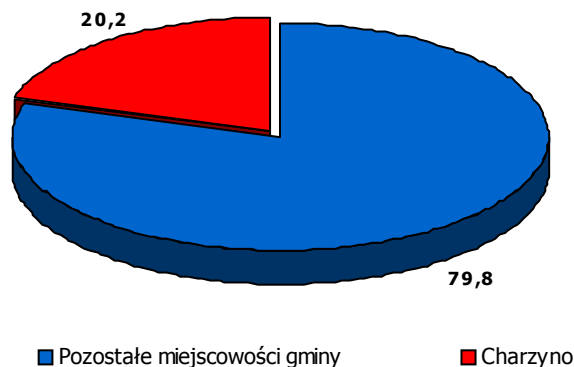
## 2.5. Rynek pracy i bezrobocie

Liczba osób bezrobotnych zamieszkujących Charzyno i zarejestrowanych w Powiatowym Urzędzie Pracy na koniec 2006 roku wynosiła 47 osób, w tym długotrwale bezrobotnych było 15 osób. Udział osób bezrobotnych w całkowitej liczbie mieszkańców wsi wynosił 5,8%, podczas gdy średnia dla całej gminy Siemyśl wynosiła 6,6%.

Osoby pozostające bez pracy w miejscowości Charzyno stanowiły 20,2% ogółu bezrobotnych w gminie. Sytuację obrazuje wykres poniżej.



Wykres 2. Udział osób bezrobotnych z miejscowości Charzyno na tle gminy.



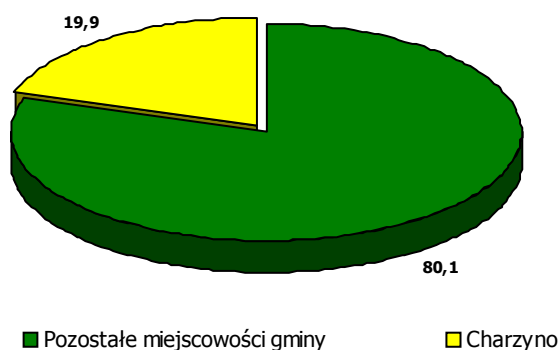
Źródło: Opracowanie własne na podstawie danych z Urzędu Gminy Siemyśl

## 2.6. Pomoc społeczna

Liczba mieszkańców Charzyna korzystających z pomocy społecznej na koniec 2006 roku wynosiła 40 osób, w tym zarejestrowano 25 osób korzystających z pomocy społecznej z powodu ubóstwa. Udział osób korzystających z pomocy społecznej w całkowitej liczbie mieszkańców wsi wynosił 5,0%, podczas gdy średnia dla całej gminy wynosiła 5,7%.

Osoby korzystające z pomocy społecznej w miejscowości Charzyno stanowiły 19,9% ogółu beneficjentów ośrodka pomocy w gminie Siemyśl. Sytuację obrazuje wykres poniżej.

Wykres 3. Udział osób korzystających z pomocy społecznej z miejscowości Charzyno na tle gminy.



Źródło: Opracowanie własne na podstawie danych z Urzędu Gminy Siemyśl

## 2.7. Gospodarka

Liczba podmiotów gospodarczych funkcjonujących na terenie miejscowości Charzyno na koniec 2006 roku wynosiła 33 i była niższa niż w roku 2005 o 5 podmiotów oraz na tym samym poziomie, co w

roku 2004. Liczba podmiotów gospodarczych uległa zmniejszeniu, a zarejestrowana dynamika zmian w latach 2006/2005 wynosiła –13,2%.

Tabela 2. Liczba podmiotów gospodarczych.

Wyszczególnienie	2004	2005	2006
Liczba podmiotów gospodarczych	33	38	33

Źródło: Urząd Gminy Siemysł

Głównym pracodawcą w Charzynie jest przedsiębiorstwo „NORDFISZ-FOODMARK” zajmujące się przetwórstwem rybnym i zatrudniające 50 osób.

Na terenie miejscowości działa Koło Gospodyń Wiejskich oraz Ochotnicza Straż Pożarna. Koło Gospodyń Wiejskich prowadzi wszechstronną działalność na rzecz rozwoju społecznego i kulturalnego swojej miejscowości. Ponadto kultywuje tradycje i obyczaje poprzez organizację różnych przedsięwzięć kulturalnych (np. dożynki wiejskie) oraz przedsięwzięć cyklicznych, tj. „Pastorałki Bożonarodzeniowe”, „Tradycje Wielkanocne”.

Z kolei OSP prowadzi ochronę przeciwpożarową polegającą na realizacji przedsięwzięć mających na celu ochronę życia, zdrowia, mienia lub środowiska przed pożarem, klęską żywiołową lub innym miejscowym zagrożeniem.

### 3. Inwentaryzacja zasobów

#### 3.1. Zasoby przyrodnicze

##### 3.1.1 Lasy

Według stanu na dzień 31.XII.2006r. powierzchnia lasów na terenie Charzyna wynosiła 646,2 ha, co stanowiło 36,4% ogólnej powierzchni miejscowości. Dla porównania całkowita powierzchnia lasów na terenie gminy wynosiła 1.700 ha, tj. 15,8% powierzchni gminy Siemysł.

Powierzchnia lasów znajdująca się w granicach administracyjnych miejscowości stanowiła 38,0% powierzchni wszystkich lasów na terenie gminy.

##### 3.1.2 Wody powierzchniowe

Wieś Charzyno pozbawiona jest naturalnych zbiorników i cieków wodnych. Miejscowość nie graniczy także z żadnym zbiornikiem wodnym. W granicach administracyjnych wsi znajduje się jedynie oczko wodne o powierzchni 2,4 ha.

### 3. 1. 3 Formy ochrony przyrody

Na terenie miejscowości Charzyno nie występują żadne formy ochrony przyrody.

### 3. 1. 4 Inne zasoby

W miejscowości Charzyno nie występują żadne zasoby surowcowe.


## 3.2. Zasoby kulturowe

### 3. 2. 1 Zabytki architektury sakralnej i miejsca kultu religijnego

Zabytki architektury sakralnej i miejsca kultu religijnego znajdujące się w miejscowości Charzyno to:

- Parafialny Kościół p.w. św. Franciszka z Asyżu. Kościół ten to typowa dla XIX w. budowla neogotycka, ogrodzona murem z kamienia łamanego i cegły w układzie ażurowym. Teren przykościelny pełnił niegdyś funkcję wiejskiego cmentarza. Obrzeża parceli obsadzone są okazałymi lipami i wiązami. Stan techniczny kościoła jest zły i wymaga prac remontowych.

Zdjęcie 1. Kościół p.w. św. Franciszka z Asyżu.



Źródło: [www.siemysl.pl](http://www.siemysl.pl)

- Nieczynny cmentarz ewangelicko-katolicki o powierzchni 0,9 ha, położony w centrum wsi w otoczeniu kościoła. W drzewostanie występują okazałe lipy drobnolistne, pojedynczo dąb szypułkowy, klon zwyczajny, świerk pospolity oraz 2 okazy jesionu wyniosłego odmiany zwisającej „Pendula”, w tym jeden porośnięty przez bluszcz pospolity. Teren jest zadbane, a stan zieleni zabytkowej dobry.

- Czynny cmentarz ewangelicko-katolicki o powierzchni 1,1 ha znajduje się przy drodze do wsi Nieżyn, z zachowaną aleją lip drobnolistnych biegnąca przez środek cmentarza oraz szpalerem świerkowym z dwóch stron ogrodzenia cmentarza.

### 3. 2. 2 Zespoły pałacowo-parkowe, dworskie

W miejscowości Charzyno nie znajdują się żadne zespoły pałacowo-parkowe ani dworskie.

### 3. 2. 3 Obiekty kulturalne użyteczności publicznej

W miejscowości funkcjonuje filia biblioteczna. Stan obiektu jest dobry.

### 3. 2. 4 Inne zasoby

Inne obiekty chronione występujące na terenie miejscowości Charzyno i znajdujące się w ewidencji konserwatorskiej to:

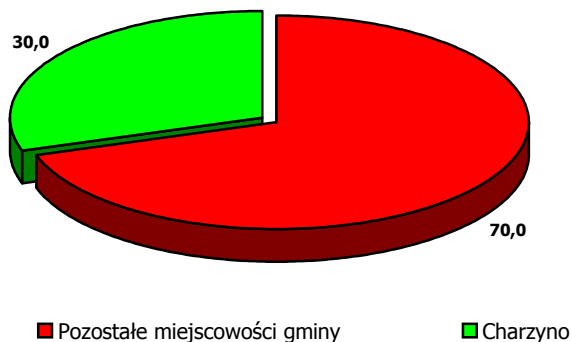
- dawna szkoła, ul. Polna 1, mur., 4. ćwierć XIX w.,
- chałupa, ul. Szkolna 3, szach., 3. ćwierć XIX w.,
- dawna kuźnia, ul. Szkolna 16, mur., pocz. XX w.,
- chałupa, ul. Szkolna 34, mur., ok. 1910r.,
- chałupa, ul. Wodna 1, szach./mur., ok.1910r.,
- chałupa, ul. Wodna 5, szach., k. XIX w.,
- chałupa, ul. Wodna 6, szach., 4. ćwierć XIX w.,
- chałupa, ul. Wodna 18, szach., 3. ćwierć XIX w.,
- chałupa, ul. Wojska Polskiego 1, mur., 2. poł. XIX w.,
- dawny młyn, ul. Wojska Polskiego 40, mur., k. XIX w., l. 30 – te XX w.,
- poczta, ul. Wojska Polskiego 14, mur., l. 30 – te XX w.,
- budynek sklepu, ul. Wojska Polskiego 11, mur., 4. ćwierć XIX w.,
- chałupa, ul. Zielona 7, szach./mur., 4. ćwierć XIX w.,
- chałupa, ul. Wojska Polskiego 13, mur., ok. 1910r.,
- chałupa, ul Zielona 15, szach., poł. XIX w.,
- chałupa, ul Zielona 24, mur., l. 10 – te XX w.,
- chałupa, ul. Zielona 27, mur., ok. 1910r.,
- kaplica cmentarna, mur., XIX/XX w.

Ponadto w rejonie Charzyna występuje stanowisko archeologiczne nr 119, na terenie którego znajduje się osada wielokulturowa.

### 3.3. Zasoby mieszkaniowe

Liczba mieszkań komunalnych w Charzynie na koniec 2006 roku wynosiła 6 i stanowiła 30,0% wszystkich mieszkań komunalnych na terenie gminy Siemyśl. Powierzchnia użytkowa mieszkań wynosiła 262,4 m<sup>2</sup>, podczas gdy w całej gminie 1.185,0 m<sup>2</sup>.

Wykres 4. Udział mieszkań komunalnych z miejscowości Charzyno na tle gminy.



Źródło: Opracowanie własne na podstawie danych z Urzędu Gminy Siemyśl

### 3.4. Zasoby oświatowe

W Charzynie mieści się Publiczna Szkoła Podstawowa. W skład placówki wchodzi szkoła podstawowa oraz oddział zerowy. Stan techniczny budynku jest dobry. Według stanu na dzień 31.12.2006 roku:

- szkoła podstawowa liczyła 6 oddziałów, uczęszczało do niej 83 uczniów,
- oddział zerowy liczył 1 oddział, do którego uczęszczało 10 dzieci.

### 3.5. Zasoby infrastrukturalne

#### 3.5.1 Sieć komunikacyjna

Przez miejscowość Charzyno przebiegają następujące drogi znaczenia powiatowego:

- droga nr 0259Z (Rościęcino-Rzesznikowo),
- droga nr 0267Z (Niemierze-Ząbrowo).

Łączna długości dróg powiatowych, o nawierzchni bitumicznej, w granicach miejscowości wynosi 10.784 m. Stan techniczny ciągów drogowych na odcinku ok. 1.407 m jest zły, na odcinku 2.110 m – zadowalający, na odcinku 1.172 m – zadowalający. Tylko 6.094 m dróg jest w stanie dobrym. Chodniki,

położone na terenie Charzyna są w bardzo dobrym stanie technicznym, jednakże ze względu na niewielką długość (800m) nie zaspokajają w pełni potrzeb mieszkańców.

Miejscowość posiada połączenia komunikacji autobusowej z Kołobrzegiem, Koszalinem, Białogardem, Szczecinem, Świdwinem, Siemysłem i Rymaniem. Na terenie wsi znajduje się jeden przystanek autobusowy. Częstotliwość kursów jest wystarczająca.

Przez wieś Charzyno nie przebiega żaden szlak komunikacji kolejowej.

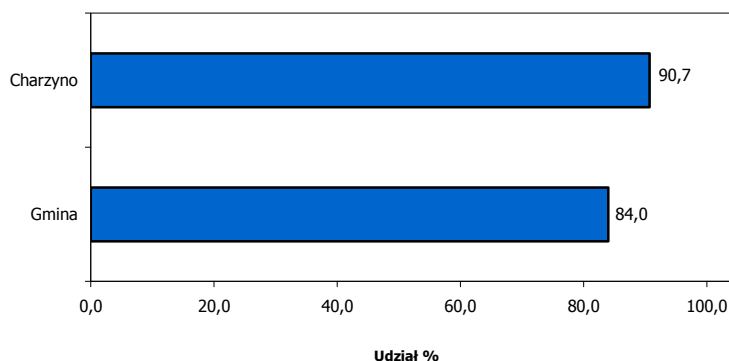
### 3. 5. 2 Gospodarka wodna

Do miejscowości Charzyno woda do celów komunalnych dostarczana jest z ujęcia podziemnego o wydajności 22,0 m<sup>3</sup>/h. Wody powierzchniowe pobierane są tylko do nawodnień w rolnictwie i leśnictwie.

Według stanu na 31.12.2006r. z wodociągu korzystało 730 osób, tj. 90,7% wszystkich mieszkańców miejscowości Charzyno. Dla porównania stopień zwodociągowania gminy Siemysł wynosi 84%.

Sytuację przedstawia wykres poniżej.

Wykres 5. Stopień zwodociągowania miejscowości na tle gminy.

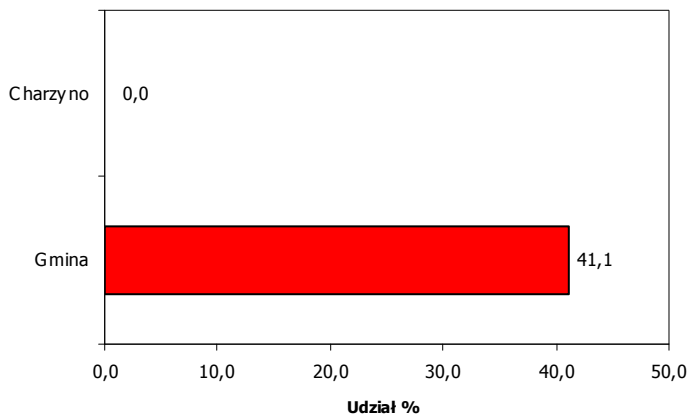


Źródło: Opracowanie własne na podstawie danych z Urzędu Gminy Siemysł

### 3. 5. 3 Gospodarka ściekowa

Charzyno nie posiada kanalizacji sanitarnej, w związku z czym stopień skanalizowania wsi wynosi 0,0%, podczas gdy stopień skanalizowania gminy kształtuje się na poziomie 41,1%. Sytuację przedstawia wykres poniżej.

Wykres 6. Stopień skanalizowania miejscowości na tle gminy.



Źródło: Opracowanie własne na podstawie danych z Urzędu Gminy Siemysł

### 3. 5. 4 Gospodarka odpadami

Miejscowość Charzyno nie posiada składowiska odpadów.

### 3. 5. 5 Sieć gazowa

Miejscowość Charzyno jest częściowo zgazyfikowana. Długość czynnej sieci gazowej na terenie wsi wynosi 10.354 m. Z gazu ziemnego korzysta 104 odbiorców.

### 3. 5. 6 Telekomunikacja

Tradycyjna sieć telekomunikacyjna na terenie Charzyna jest głównie obsługiwana przez TP S.A. Gospodarstwa domowe mają możliwość stałego podłączenia do sieci Internet poprzez łącza TP S.A., jak również przez łącza radiowe.

## 3.6. Zasoby rekreacyjne

Na terenie miejscowości jest jedno boisko sportowe z nawierzchnią trawiastą. Jest ono wykorzystywane przede wszystkim do gry w piłkę nożną przez klub sportowy „Jantar” oraz przez nieformalne grupy mieszkańców. We wsi brakuje wielofunkcyjnego boiska ze sztuczną nawierzchnią.

## 4. Analiza SWOT

Mocne strony	Słabe strony
<ul style="list-style-type: none"> <li>• Bliskie położenie od siedziby gminy i powiatu</li> <li>• Lokalizacja na drogach powiatowych</li> <li>• Bardzo wysoki stopień zwodociągowania miejscowości</li> <li>• Możliwość korzystania z gazu sieciowego</li> <li>• Dostęp do Internetu</li> <li>• Boisko sportowe</li> <li>• Dostęp do szkoły podstawowej</li> <li>• Duża lesistość terenu</li> <li>• Działające organizacje pozarządowe</li> </ul>	<ul style="list-style-type: none"> <li>• Duża liczba osób bezrobotnych</li> <li>• Duża liczba osób korzystających z pomocy społecznej</li> <li>• Niezadawalający stan techniczny dróg</li> <li>• Brak kanalizacji sanitarnej</li> <li>• Brak świetlicy wiejskiej</li> </ul>
Szanse	Zagrożenia
<ul style="list-style-type: none"> <li>• Korzystne położenie komunikacyjne</li> <li>• Rozwój gminy w aspekcie współpracy międzynarodowej</li> <li>• Możliwość pozyskania środków finansowych Unii Europejskiej</li> </ul>	<ul style="list-style-type: none"> <li>• Emigracja zarobkowa i zmniejszenie liczby mieszkańców</li> <li>• Ograniczone możliwości finansowe budżetu Miasta i Gminy Siemyśl</li> <li>• Brak zaangażowana społeczności lokalnej w rozwój miejscowości</li> </ul>

## 5. Kierunki rozwoju miejscowości Charzyno

Proponowane kierunki rozwoju miejscowości Charzyno to:

- Poprawa stanu technicznego dróg - modernizacja nawierzchni dróg gminnych, powiatowych i krajowych,
- Skanalizowanie miejscowości,
- Budowa świetlicy wiejskiej,
- Zwiększenie zaangażowania mieszkańców w rozwój miejscowości,
- Poprawa dostępności gazu sieciowego – umożliwienie wszystkim mieszkańcom miejscowości korzystanie z sieci gazowej.



## 6. Planowane działania w latach 2007-2013

Na obecnym etapie opracowania Planu Odnowy Miejscowości Charzyno zaplanowano realizację ośmiu zadań inwestycyjnych. Są to:

- Budowa boiska wielofunkcyjnego dla dzieci i młodzieży w Charzynie,
- Remont zabytkowej kapliczki na cmentarzu w Charzynie,
- Remont oraz zagospodarowanie terenu wokół kościoła p.w. Św. Franciszka z Asyżu w Charzynie,
- Remont remizy strażackiej w Charzynie,
- Remont i wyposażenie świetlicy w sali wiejskiej w Charzynie,
- Modernizacja boiska do gry w piłkę nożną w Charzynie,
- Oczyszczenie i zagospodarowanie terenu wokół stawu w Charzynie,
- Wytyczenie ścieżki rowerowej na trasie Charzyno-Nieżyn-Siemyśl.

Szczegółowe informacje o tych przedsięwzięciach zostały przedstawione w kartach informacyjnych projektu znajdujących się poniżej.

### 6.1. Budowa boiska wielofunkcyjnego dla dzieci i młodzieży w Charzynie

KARTA INFORMACYJNA PROJEKTU	
<b>Tytuł/nazwa projektu/zadania</b>	<b>Budowa boiska wielofunkcyjnego dla dzieci i młodzieży w Charzynie</b>
<b>Wnioskodawca</b>	Gmina Siemyśl
<b>Opis projektu</b>	Przedmiotem projektu jest budowa boiska wielofunkcyjnego do gry w koszykówkę, siatkówkę i tenisa. Boisko służyć będzie dzieciom i młodzieży z Charzyna. Będzie miało wymiary 30 m x 17 m=510 m <sup>2</sup> . W ramach projektu planuje się: <ul style="list-style-type: none"> <li>– postawienie koszy do gry w koszykówkę,</li> <li>– zamocowanie słupków do siatkówki,</li> <li>– ogrodzenie terenu.</li> </ul>
<b>Uzasadnienie projektu</b>	W miejscowości Charzyno istnieje tylko boisko do gry w piłkę nożną oraz plac zabaw. Brakuje boiska wielofunkcyjnego, które umożliwiłoby dzieciom i młodzieży uprawianie innych dyscyplin sportowych. Realizacja projektu pozwoli na zapewnienie podstawowej bazy sportowej i rekreacyjnej dla mieszkańców Charzyna. Wpływnie również na promowanie aktywnego, zdrowego stylu życia, w szczególności wśród dzieci i młodzieży. Boisko zlokalizowane zostanie w centrum wsi, dzięki czemu będzie

		łatwo dostępne dla wszystkich zainteresowanych.						
<b>Skwantyfikowane efekty projektu na poziomie produktu</b>		W ramach projektu planuje się osiągnięcie następujących efektów: – 1 wybudowane boisko wielofunkcyjne o pow. 510 m <sup>2</sup> .						
<b>Instytucje/Podmioty zaangażowane w realizację projektu</b>		– Gmina Siemyśl – wnioskodawca, – Sołectwo Charzyno – nadzór nad obiektem, bezpośrednie zarządzanie obiektem jako gospodarz.						
<b>Właściciel i zarządzający inwestycją po jej zakończeniu</b>		– Właściciel: Gmina Siemyśl, – Zarządzający: Urząd Gminy Siemyśl.						
<b>Gotowość projektu do realizacji</b>	Rodzaj dokumentu/decyzji	Przybliżona data sporządzenia / uzyskania						
	a) dokumentacja techniczna	Tak: (Projekt budowlany, Specyfikacja techniczna) lipiec 2005 r.						
	b) kosztorysy	Tak: (Kosztorys inwestorski) lipiec 2005 r.						
	c) pozwolenie na budowę	Nie: II półrocze 2008 r.						
	d) Studium wykonalności	Nie dotyczy						
	e) inne niezbędne do realizacji projektu	Nie dotyczy						
<b>Własność gruntów/ obiektów niezbędnych do realizacji</b>		Gmina Siemyśl						
<b>Harmonogram realizacji projektu</b>	Etapy/planowane działania	2007	2008	2009	2010	2011	2012	2013
	Inwestycje na płycie			X				
	Infrastruktura towarzysząca			X				
<b>Szacunkowe koszty realizacji projektu w rozbiciu na lata [PLN]</b>	Pozycje kosztów	2007	2008	2009	2010	2011	2012	2013
	Inwestycje na płycie			150 000				
	Infrastruktura towarzysząca			30 000				
<b>Źródła finansowania projektu</b>		<ul style="list-style-type: none"> <li>– Europejski Fundusz Rolny na rzecz Rozwoju Obszarów Wiejskich w ramach Programu Rozwoju Obszarów Wiejskich na lata 2007-2013, oś priorytetowa 3. Jakość życia na obszarach wiejskich i różnicowanie gospodarki wiejskiej, działanie Odnowa i rozwój wsi - 75%,</li> <li>– środki własne Gminy Siemyśl - 25%.</li> </ul>						

## 6.2. Remont zabytkowej kapliczki na cmentarzu w Charzynie

KARTA INFORMACYJNA PROJEKTU								
<b>Tytuł/nazwa projektu/zadania</b>		<b>Remont zabytkowej kapliczki na cmentarzu w Charzynie</b>						
<b>Wnioskodawca</b>		Rada sołecka						
<b>Opis projektu</b>		<p>Przedmiotem projektu jest odnowienie zabytkowej kapliczki na cmentarzu w Charzynie.</p> <p>W ramach realizacji projektu planuje się wykonanie następujących prac:</p> <ul style="list-style-type: none"> <li>– Remont kapliczki,</li> <li>– Wyposażenie kapliczki w pomieszczenie chłodnicze na cele pogrzebowe.</li> </ul>						
<b>Uzasadnienie projektu</b>		Realizacja projektu jest podyktowana brakiem na cmentarzu pomieszczenia, które spełniałoby rolę domu przedpogrzebowego oraz kapliczki.						
<b>Skwantyfikowane efekty projektu na poziomie produktu</b>		W ramach projektu planuje się osiągnięcie następujących efektów: <ul style="list-style-type: none"> <li>– 1 odnowiona i wyposażona kapliczka o pow. ok. 50 m<sup>2</sup>.</li> </ul>						
<b>Instytucje/Podmioty zaangażowane w realizację projektu</b>		<ul style="list-style-type: none"> <li>– Rada sołecka – wnioskodawca,</li> <li>– Sołectwo Charzyno – nadzór nad obiektem, bezpośrednie zarządzanie obiektem jako gospodarz obiektu.</li> </ul>						
<b>Właściciel i zarządzający inwestycją po jej zakończeniu</b>		<ul style="list-style-type: none"> <li>– Właściciel: Gmina Siemyśl,</li> <li>– Zarządzający: Urząd Gminy Siemyśl.</li> </ul>						
<b>Gotowość projektu do realizacji</b>	Rodzaj dokumentu/decyzji	Przybliżona data sporządzenia / uzyskania						
	a) dokumentacja techniczna	Nie: II poł. 2009 r.						
	b) kosztorysy	Nie: II poł. 2009 r.						
	c) pozwolenie na budowę	Nie: II poł. 2009 r.						
	d) Studium wykonalności	Nie: II poł. 2009 r.						
	e) inne niezbędne do realizacji projektu	Nie: II poł. 2009 r.						
<b>Własność gruntów/obiektów niezbędnych do realizacji</b>		Gmina Siemyśl						
<b>Harmonogram realizacji projektu</b>	Etapy/planowane działania	2007	2008	2009	2010	2011	2012	2013
	Opracowanie dokumentacji			X				
	Prace remontowe			X				
<b>Szacunkowe koszty realizacji projektu</b>	Pozycje kosztów	2007	2008	2009	2010	2011	2012	2013
	Dokumentacja			15 000				

	Prace remontowe			100 000				
<b>Źródła finansowania projektu</b>		Środki własne Gminy Siemyśl – 100%.						

### 6.3. Remont oraz zagospodarowanie terenu wokół kościoła p.w. św. Franciszka z Asyżu w Charzynie

KARTA INFORMACYJNA PROJEKTU	
<b>Tytuł/nazwa projektu/zadania</b>	Remont oraz zagospodarowanie terenu wokół kościoła p.w. Św. Franciszka z Asyżu w Charzynie
<b>Wnioskodawca</b>	Gmina Siemyśl
<b>Opis projektu</b>	<p>Przedmiotem projektu jest remont znajdującego się w miejscowości Charzyno kościoła rzymskokatolickiego z XIX wieku. Sam obiekt nie jest wpisany do rejestru zabytków, jednakże podlega ochronie konserwatorskiej. Z kolei jego wyposażenie jest zabytkowe i wpisane w ewidencję Wojewódzkiego Konserwatora Zabytków.</p> <p>W ramach realizacji projektu planuje się wykonanie następujących prac:</p> <ul style="list-style-type: none"> <li>– Dach i wieża – kapitalny remont dachu ( nad całym kościołem i prezbiterium) i wieży kościoła z wymianą elementów konstrukcji więźby dachowej, wymianą obróbek blacharskich, dachówek, orynnowania, z wymianą okien w wieży.</li> <li>– Mury i fundamenty - osuszenie murów, odgrzybienie, zabezpieczenie środkami ochronnymi i przeciwwilgociowymi, skucie tynków i położenie nowych malowanie, spoinowanie.</li> <li>– Okna – naprawa okien witrażowych.</li> <li>– Naprawa stolarki drzwiowej.</li> <li>– Naprawa instalacji elektrycznej, nagłośnieniowej i odgromowej na kościele i wieży.</li> <li>– Malowanie wnętrza kościoła.</li> <li>– Uporządkowanie terenu wokół kościoła, naprawa muru.</li> <li>– Remont i renowacja zabytków ruchomych – organy, dzwon oraz konserwacja zabytkowego wyposażenia kościoła.</li> </ul>
<b>Uzasadnienie projektu</b>	<p>Kościół jest miejscem kultu religijnego, którego zachowanie w dobrym stanie jest niezwykle istotne dla mieszkańców Charzyna, którzy głównie z niego korzystają. Ponadto obiekt znajduje się na szlaku turystycznym „Szlak otwartych Kościołów” i jest często odwiedzany przez przejeżdżających przez Charzyno turystów. Odnowienie i remont obiektu przyczyni się do poprawy funkcjonalności, estetyki i większego wyeksponowania świątyni,</p>

		dzięki czemu będzie ona bardziej zauważalna przez turystów. Poprawie ulegnie również bezpieczeństwo parafian, w szczególności dzieci. W kościele znajduje się cenne, zabytkowe wyposażenie, które zostanie poddane pracom renowacyjnym, dzięki czemu zostaną one zabezpieczone przed postępującym zniszczeniem. Realizacja projektu ma na celu zachowanie w dobrym stanie obiektu kulturowego o dużym znaczeniu dla miejscowości Charzyno.						
<b>Skwantyfikowane efekty projektu na poziomie produktu</b>		W ramach realizacji projektu planuje się uzyskanie następujących efektów: <ul style="list-style-type: none"> <li>- 1 wyremontowany kościół o powierzchni 500 m<sup>2</sup>,</li> <li>- zagospodarowany teren wokół kościoła o powierzchni 0,5 ha.</li> </ul>						
<b>Instytucje/Podmioty zaangażowane w realizację projektu</b>		Parafia Rzymskokatolicka w Charzynie						
<b>Właściciel i zarządzający inwestycją po jej zakończeniu</b>		Parafia Rzymskokatolicka w Charzynie						
<b>Gotowość projektu do realizacji</b>	Rodzaj dokumentu/decyzji	Przybliżona data sporządzenia / uzyskania						
	a) dokumentacja techniczna	Nie dotyczy						
	b) kosztorysy	Nie dotyczy						
	c) pozwolenie na budowę	Nie: II półrocze 2008 r.						
	d) Studium wykonalności	Nie dotyczy						
e) inne niezbędne do realizacji projektu		Nie dotyczy						
<b>Własność gruntów/obiektów niezbędnych do realizacji</b>		Gmina Siemyśl						
<b>Harmonogram realizacji projektu</b>	Etapy/planowane działania	2007	2008	2009	2010	2011	2012	2013
	Dokumentacja projektowa			X				
	Realizacja projektu			X				
<b>Szacunkowe koszty realizacji projektu w rozbiciu na lata [PLN]</b>	Pozycje kosztów	2007	2008	2009	2010	2011	2012	2013
	Dokumentacja projektowa			30 000				
	Realizacja projektu			300 000				

### Źródła finansowania projektu

- Europejski Fundusz Rolny na rzecz Rozwoju Obszarów Wiejskich w ramach Programu Rozwoju Obszarów Wiejskich na lata 2007-2013, oś priorytetowa 3. Jakość życia na obszarach wiejskich i różnicowanie gospodarki wiejskiej, działanie Odnowa i rozwój wsi - 75%,
- środki własne Parafii w Charzynie - 25%.

## 6.4. Remont remizy strażackiej w Charzynie

KARTA INFORMACYJNA PROJEKTU											
<b>Tytuł/nazwa projektu/zadania</b>	<b>Remont remizy strażackiej w Charzynie</b>										
<b>Wnioskodawca</b>	Gmina Siemyśl										
<b>Opis projektu</b>	<p>Przedmiotem projektu jest remont remizy strażackiej w Charzynie. W ramach realizacji projektu planuje się wykonanie następujących prac:</p> <ul style="list-style-type: none"> <li>– Wyposażenie remizy w pomieszczenia sanitarne,</li> <li>– Zakup odpowiedniego sprzętu takiego jak stoły, krzesła i urządzenia audio-tele.</li> </ul>										
<b>Uzasadnienie projektu</b>	<p>Obecnie Ochotnicza Straż Pożarna w Charzynie korzysta z dwóch pomieszczeń, garażu oraz niewielkiego pomieszczenia służącego jako biuro, świetlica i sala narad, których wyposażenie jest niewystarczające w stosunku do potrzeb OSP. W obiekcie brakuje również pomieszczeń sanitarnych, stąd konieczność przeprowadzenia prac remontowych.</p> <p>Projekt ma na celu przystosowanie remizy, aby w pełni mogła służyć celom statutowym OSP.</p>										
<b>Skwantyfikowane efekty projektu na poziomie produktu</b>	<p>W ramach projektu planuje się uzyskanie następujących efektów:</p> <ul style="list-style-type: none"> <li>– Powierzchnia wyremontowanej remizy strażackiej.</li> </ul>										
<b>Instytucje/Podmioty zaangażowane w realizację projektu</b>	<ul style="list-style-type: none"> <li>– Gmina Siemyśl – wnioskodawca,</li> <li>– Sołectwo Charzyno – nadzór nad obiektem, bezpośrednie zarządzanie obiektem.</li> </ul>										
<b>Właściciel i zarządzający inwestycją po jej zakończeniu</b>	<ul style="list-style-type: none"> <li>– Właściciel: Gmina Siemyśl,</li> <li>– Zarządzający: Urząd Gminy Siemyśl.</li> </ul>										
<b>Gotowość projektu do realizacji</b>	<table border="1" style="width: 100%; border-collapse: collapse;"> <tr> <td style="background-color: #003366; color: white;">Rodzaj dokumentu/decyzji</td> <td style="background-color: #e6f2ff;">Przybliżona data sporządzenia / uzyskania</td> </tr> <tr> <td style="background-color: #003366; color: white;">a) dokumentacja techniczna</td> <td style="background-color: #e6f2ff;">Nie: II poł. 2009 r.</td> </tr> <tr> <td style="background-color: #003366; color: white;">b) kosztorysy</td> <td style="background-color: #e6f2ff;">Nie: II poł. 2009 r.</td> </tr> <tr> <td style="background-color: #003366; color: white;">c) pozwolenie na budowę</td> <td style="background-color: #e6f2ff;">Nie: II poł. 2009 r.</td> </tr> <tr> <td style="background-color: #003366; color: white;">d) Studium wykonalności</td> <td style="background-color: #e6f2ff;">Nie: II poł. 2009 r.</td> </tr> </table>	Rodzaj dokumentu/decyzji	Przybliżona data sporządzenia / uzyskania	a) dokumentacja techniczna	Nie: II poł. 2009 r.	b) kosztorysy	Nie: II poł. 2009 r.	c) pozwolenie na budowę	Nie: II poł. 2009 r.	d) Studium wykonalności	Nie: II poł. 2009 r.
Rodzaj dokumentu/decyzji	Przybliżona data sporządzenia / uzyskania										
a) dokumentacja techniczna	Nie: II poł. 2009 r.										
b) kosztorysy	Nie: II poł. 2009 r.										
c) pozwolenie na budowę	Nie: II poł. 2009 r.										
d) Studium wykonalności	Nie: II poł. 2009 r.										

	e) inne niezbędne do realizacji projektu	Nie: II poł. 2009 r.						
<b>Własność gruntów/obiektów niezbędnych do realizacji</b>		Gmina Siemyśl						
<b>Harmonogram realizacji projektu</b>	Etapy/planowane działania	2007	2008	2009	2010	2011	2012	2013
	Opracowanie dokumentacji			X				
	Przeprowadzenie prac remontowych wraz z wyposażeniem obiektu			X				
<b>Szacunkowe koszty realizacji projektu w rozbiciu na lata [PLN]</b>	Pozycje kosztów	2007	2008	2009	2010	2011	2012	2013
	Dokumentacja			15 000				
	Przeprowadzenie prac remontowych wraz z wyposażeniem obiektu			100 000				
<b>Źródła finansowania projektu</b>		Środki własne Gminy Siemyśl – 100%.						

### 6.5. Remont i wyposażenie świetlicy w sali wiejskiej w Charzynie

KARTA INFORMACYJNA PROJEKTU	
<b>Tytuł/nazwa projektu/zadania</b>	<b>Remont i wyposażenie świetlicy w sali wiejskiej w Charzynie</b>
<b>Wnioskodawca</b>	Gmina Siemyśl
<b>Opis projektu</b>	<p>Przedmiotem projektu jest remont pomieszczeń pełniących funkcję świetlicy w sali wiejskiej w miejscowości Charzyno.</p> <p>W ramach realizacji projektu planuje się wykonanie następujących prac:</p> <ol style="list-style-type: none"> <li>1. Remont sali wiejskiej w tym: wymiana okien, wymiana podłogi, remont ścian i stropu z malowaniem, założenie CO, wymiana instalacji elektrycznej.</li> <li>2. Budowa zaplecza świetlicy w tym: <ol style="list-style-type: none"> <li>a) budowa ciągu kuchennego i wyposażenie (lodówka-zamrażarka, kuchnia gazowa i elektryczna, mikrofalówka i czajniki bezprzewodowe, serwisy obiadowe i kawowe oraz sztuce na 100</li> </ol> </li> </ol>



	osób, komplety garnków do gotowania, zmywarka do naczyń, meble kuchenne, patelnia elektryczna. b) budowa zaplecza sanitarnego w tym umywalki, kompakt i muszle sedesowe, natrysk, meble łazienkowe. 3. Wyposażenie sali: stoliki i krzesła, firany, żyrandole i kinkiety, regały i szafki, wieszaki i kosze na śmieci, sprzęt nagłaśniający, sprzęt sportowo rekreacyjny (stół do bilardu, stół do tenisa, automaty do gier, komputery, gry planszowe).							
<b>Uzasadnienie projektu</b>	Istniejąca sala wiejska nie posiada zaplecza kuchennego i sanitarnego, w złym stanie jest również podłoga, ściany strop oraz okna. Jest to jedyny obiekt we wsi Charzyno, w którym można organizować imprezy wiejskie, gminne i indywidualne (wesela, zabawy, spotkania pokoleń itp.), zajęcia świetlicowe i imprezy dla dzieci (choinka, dzień dziecka). Miejsce to w znacznym stopniu przyczyni się do zaspokajania potrzeb społecznych i mieszkańców, a tym samym do podnoszenia ich standardu życia i przeciwdziałania marginalizacji społecznej.							
<b>Skwantyfikowane efekty projektu na poziomie produktu</b>	W ramach realizacji projektu planuje się uzyskanie następujących efektów: – Wyremontowane pomieszczenia sali o pow ok. 200 m <sup>2</sup> z zapleczem.							
<b>Instytucje/ Podmioty zaangażowane w realizację projektu</b>	– Gmina Siemyśl – wnioskodawca, – Rada Sołecka i Sołtys miejscowości Nieżyn - nadzór nad obiektem, bezpośrednie zarządzanie obiektem jako gospodarz.							
<b>Właściciel i zarządzający inwestycją po jej zakończeniu</b>	– Właściciel: Gmina Siemyśl, – Zarządzający: Urząd Gminy Siemyśl.							
<b>Gotowość projektu do realizacji</b>	Rodzaj dokumentu/decyzji	Przybliżona data sporządzenia / uzyskania						
	a) dokumentacja techniczna	Nie dotyczy						
	b) kosztorysy	Tak: 24.08.2007 r.						
	c) pozwolenie na budowę	Nie: 2008 r.						
	d) Studium wykonalności	Nie dotyczy						
	e) inne niezbędne do realizacji projektu	Nie dotyczy						
<b>Własność gruntów/ obiektów niezbędnych do realizacji</b>	Gmina Siemyśl							
<b>Harmonogram realizacji projektu</b>	Etapy/planowane działania	2007	2008	2009	2010	2011	2012	2013
	Dokumentacja			X				
	Remont			X				
	Wyposażenie			X				



Wersja z dnia: 2007-10-26

Strona: 25

Szacunkowe koszty realizacji projektu w rozbiciu na lata [PLN]	Pozycje kosztów	2007	2008	2009	2010	2011	2012	2013
	Dokumentacja			5 000,00				
	Remont			204 465,93				
	Wyposażenie			50 000,00				
<b>Źródła finansowania projektu</b>		<ul style="list-style-type: none"> <li>- Europejski Fundusz Rolny na rzecz Rozwoju Obszarów Wiejskich w ramach Programu Rozwoju Obszarów Wiejskich na lata 2007-2013, oś priorytetowa 3. Jakość życia na obszarach wiejskich i różnicowanie gospodarki wiejskiej, działanie Odnowa i rozwój wsi - 75%,</li> <li>- środki własne Gminy Siemyśl - 25%.</li> </ul>						

### 6.6. Modernizacja boiska do gry w piłkę nożną w Charzynie

<b>KARTA INFORMACYJNA PROJEKTU</b>		
<b>Tytuł/nazwa projektu/zadania</b>	<b>Modernizacja boiska do gry w piłkę nożną w Charzynie</b>	
<b>Wnioskodawca</b>	Gmina Siemyśl	
<b>Opis projektu</b>	<p>Przedmiotem projektu jest modernizacja boiska do gry w piłkę nożną w miejscowości Charzyno.</p> <p>W ramach realizacji projektu planuje się wykonanie następujących prac:</p> <ul style="list-style-type: none"> <li>- Modernizacja nawierzchni boiska</li> <li>- Budowa bazy magazynowej i zaplecza socjalnego oraz sanitarnego w/g norm OZPN.</li> </ul>	
<b>Uzasadnienie projektu</b>	<p>W Charzynie istnieje już boisko do gry w piłkę nożną, ale nie spełnia w/w norm. Jest ono niezbędne do przeprowadzania imprez sportowych, rozgrywek ligowych i festynów wiejskich.</p> <p>Budowa boiska przyczyni się do rozwoju sportu w Charzynie, co korzystnie wpłynie na rozwój wszystkich mieszkańców. W przyszłości na terenie boiska będzie można organizować różnego rodzaju zawody, mecze ligowe oraz festyny dla dzieci.</p>	
<b>Skwantyfikowane efekty projektu na poziomie produktu</b>	W ramach projektu planuje się modernizację płyty boiska 6500 m <sup>2</sup> , do gry w piłkę nożną wraz z zapleczem.	
<b>Instytucje/ Podmioty zaangażowane w realizację projektu</b>	<ul style="list-style-type: none"> <li>- Gmina Siemyśl – wnioskodawca,</li> <li>- Sołectwo Charzyno - nadzór nad obiektem, bezpośrednie zarządzanie obiektem jako gospodarz.</li> </ul>	
<b>Właściciel i zarządzający inwestycją po jej zakończeniu</b>	Gmina Siemyśl	
<b>Gotowość projektu do realizacji</b>	Rodzaj dokumentu/decyzji	Przybliżona data sporządzenia / uzyskania
	a) dokumentacja techniczna	Nie dotyczy
	b) kosztorysy	Nie

	c) pozwolenie na budowę	Nie: 2009 r.						
	d) Studium wykonalności	Nie dotyczy						
	e) inne niezbędne do realizacji projektu	Nie dotyczy						
<b>Własność gruntów/ obiektów niezbędnych do realizacji</b>		Gmina Siemyśl						
<b>Harmonogram realizacji projektu</b>	Etapy/planowane działania	2007	2008	2009	2010	2011	2012	2013
	Inwestycje na płycie			X				
	Infrastruktura towarzysząca			X				
<b>Szacunkowe koszty realizacji projektu w rozbiciu na lata [PLN]</b>	Pozycje kosztów	2007	2008	2009	2010	2011	2012	2013
	Inwestycje na płycie			150 000				
	Infrastruktura towarzysząca			80 000				
<b>Źródła finansowania projektu</b>		<ul style="list-style-type: none"> <li>- Europejski Fundusz Rolny na rzecz Rozwoju Obszarów Wiejskich w ramach Programu Rozwoju Obszarów Wiejskich na lata 2007-2013, oś priorytetowa 3. Jakość życia na obszarach wiejskich i różnicowanie gospodarki wiejskiej, działanie Odnowa i rozwój wsi - 75%,</li> <li>- środki własne Gminy Siemyśl - 25%.</li> </ul>						

### 6.7. Oczyszczenie i zagospodarowanie terenu wokół stawu w Charzynie

KARTA INFORMACYJNA PROJEKTU	
<b>Tytuł/nazwa projektu/zadania</b>	<b>Oczyszczenie i zagospodarowanie terenu wokół stawu w Charzynie</b>
<b>Wnioskodawca</b>	Gmina Siemyśl
<b>Opis projektu</b>	<p>Przedmiotem projektu jest oczyszczenie i zagospodarowanie terenu wokół stawu w Charzynie.</p> <p>W ramach projektu planuje się:</p> <ul style="list-style-type: none"> <li>- Oczyszczenie stawu,</li> <li>- Wyskarpowanie brzegów,</li> <li>- Utworzenie terenów zielonych</li> <li>- Zainstalowanie ławek.</li> </ul>

<b>Uzasadnienie projektu</b>		<p>W centrum wsi istnieje zbiornik wodny zabagniony i porośnięty trzcinami. Zagospodarowanie terenu stworzyłoby w centrum wsi miejsca do spotkań i wypoczynku oraz poprawiłoby znacznie estetykę miejscowości.</p> <p>Umożliwiłoby to również wykorzystanie zbiornika do celów p.poż. Jest to zbiornik, do którego spływają wody opadowe z rowów melioracyjnych, dlatego nie ma możliwości wyznaczenia w tym miejscu kąpieliska.</p> <p>Realizacja projektu sprawi, iż powstanie bezpieczne i estetyczne miejsce dla wszystkich, którzy pragną blisko natury odpocząć od stresu i codziennych zajęć, łącząc aktywny wypoczynek w urokliwym i przyjaznym środowisku miejscu ze spokojem polskiej wsi. Stawy dają schronienie ptakom wodnym, płazom i rybnom.</p>						
<b>Skwantyfikowane efekty projektu na poziomie produktu</b>		<p>W ramach realizacji projektu planuje się wykonanie następujących prac:</p> <ul style="list-style-type: none"> <li>– Oczyszczenie akwenu wodnego o powierzchni ok. 300 m<sup>2</sup>,</li> <li>– Utworzenie terenów zielonych o powierzchni ok. 150 m<sup>2</sup>.</li> </ul>						
<b>Instytucje/Podmioty zaangażowane w realizację projektu</b>		<ul style="list-style-type: none"> <li>– Gmina Siemyśl – wnioskodawca,</li> <li>– Sołectwo Charzyno - nadzór nad obiektem, bezpośrednie zarządzanie obiektem jako gospodarze obiektu.</li> </ul>						
<b>Właściciel i zarządzający inwestycją po jej zakończeniu</b>		Gmina Siemyśl						
<b>Gotowość projektu do realizacji</b>	Rodzaj dokumentu/decyzji	Przybliżona data sporządzenia / uzyskania						
	a) dokumentacja techniczna	Nie dotyczy						
	b) kosztorysy	Nie dotyczy						
	c) pozwolenie na budowę	Nie: 2009 r.						
	d) Studium wykonalności	Nie dotyczy						
	e) inne niezbędne do realizacji projektu	Nie dotyczy						
<b>Własność gruntów/obiektów niezbędnych do realizacji</b>		Gmina Siemyśl						
<b>Harmonogram realizacji projektu</b>	Etapy/planowane działania	2007	2008	2009	2010	2011	2012	2013
	Dokumentacja			X				
	Infrastruktura towarzysząca			X				
<b>Szacunkowe koszty realizacji projektu w rozbiću na lata [PLN]</b>	Pozycje kosztów	2007	2008	2009	2010	2011	2012	2013
	Dokumentacja			15 000				
	Infrastruktura towarzysząca			100 000				
<b>Źródła finansowania projektu</b>		<ul style="list-style-type: none"> <li>– Europejski Fundusz Rolny na rzecz Rozwoju Obszarów Wiejskich w ramach Programu Rozwoju Obszarów Wiejskich</li> </ul>						

na lata 2007-2013, oś priorytetowa 3. Jakość życia na obszarach wiejskich i różnicowanie gospodarki wiejskiej, działanie Odnowa i rozwój wsi - 75%,  
 – środki własne Gminy Siemyśl - 25%.

### 6.8. Wytyczenie ścieżki rowerowej na trasie Charzyno-Nieżyn-Siemyśl

KARTA INFORMACYJNA PROJEKTU		
<b>Tytuł/nazwa projektu/zadania</b>	<b>Wytyczenie ścieżki rowerowej na trasie Charzyno-Nieżyn-Siemyśl</b>	
<b>Wnioskodawca</b>	Gmina Siemyśl	
<b>Opis projektu</b>	Przedmiotem projektu jest wytyczenie, oznakowanie i przygotowanie do eksploatacji ścieżki rowerowej od miejscowości Charzyno poprzez Nieżyn do miejscowości Siemyśl.	
<b>Uzasadnienie projektu</b>	Wieś Charzyno znajduje się przy bardzo ruchliwej drodze Kołobrzeg – Rymań, poruszanie się po niej rowerem jest bardzo niebezpieczne. W okresie wiosenno-letnim często jeżdżą nią dzieci do szkoły, co stanowi duże zagrożenie dla ich zdrowia i życia. Realizacja projektu zwiększy bezpieczeństwo dzieci poruszających się tą drogą oraz aktywnie wypoczywających w tych terenach turystów.	
<b>Skwantyfikowane efekty projektu na poziomie produktu</b>	W ramach projektu planuje się osiągnięcie następujących efektów: – Wytyczona ścieżka rowerowa – o długości 10,0 km.	
<b>Instytucje/Podmioty zaangażowane w realizację projektu</b>	– Gmina Siemyśl – wnioskodawca, – Rada Sołecka i Sołtys miejscowości Charzyno, mieszkańcy wsi Charzyno - nadzór nad obiektem, bezpośrednie zarządzanie obiektem jako gospodarze obiektu.	
<b>Właściciel i zarządzający inwestycją po jej zakończeniu</b>	Gmina Siemyśl	
<b>Gotowość projektu do realizacji</b>	Rodzaj dokumentu/decyzji	Przybliżona data sporządzenia / uzyskania
	a) dokumentacja techniczna	Nie: 2007
	b) kosztorysy	Nie: 2007
	c) pozwolenie na budowę	Nie: 2008
	d) Studium wykonalności	Nie dotyczy
e) inne niezbędne do realizacji projektu	Nie	
<b>Własność gruntów/ obiektów niezbędnych do realizacji</b>	– Gmina Siemyśl, – Lasy Państwowe.	

**Wersja z dnia:** 2007-10-26

**Strona:** 29

Etapy/planowane działania		2007	2008	2009	2010	2011	2012	2013
<b>Harmonogram realizacji projektu</b>	Przygotowanie dokumentacji	X						
	Złożenie wniosku o dofinansowanie		X					
	Realizacja projektu			X				
Szacunkowe koszty realizacji projektu w rozbiciu na lata [PLN]		2007	2008	2009	2010	2011	2012	2013
Pozycje kosztów		2007	2008	2009	2010	2011	2012	2013
Dokumentacja		100						
Realizacja prac				15 000				
<b>Źródła finansowania projektu</b>		<ul style="list-style-type: none"> <li>- Europejski Fundusz Rolny na rzecz Rozwoju Obszarów Wiejskich w ramach Programu Rozwoju Obszarów Wiejskich na lata 2007-2013, oś priorytetowa 3. Jakość życia na obszarach wiejskich i różnicowanie gospodarki wiejskiej, działanie Odnowa i rozwój wsi - 75%,</li> <li>- środki własne Gminy Siemysł - 25%.</li> </ul>						

## 7. Plan finansowy realizacji odnowy miejscowości Charzyno

Plan finansowania projektów zawartych w Planie Odnowy Miejscowości Charzyno jest montażem szacunkowym i przedstawia potencjalne, a nie już uchwalone źródła finansowania.

Oznaczenie zastosowanych skrótów:

EFRROW – Europejski Fundusz Rolny na rzecz Rozwoju Obszarów Wiejskich;  
 EFOiGR – Europejski Fundusz Orientacji i Gwarancji Rolnej (Sekcja Orientacji);  
 EFRR – Europejski Fundusz Rozwoju Regionalnego (jeżeli nie podano inaczej – środki Regionalnego Programu Operacyjnego);  
 FS – Fundusz Spójności;  
 GFOŚiGW – Gminny Fundusz Ochrony Środowiska i Gospodarki Wodnej;  
 BGS – Budżet Gminy Siemysł;  
 POIiŚ – Program Operacyjny Infrastruktura i Środowisko;  
 WFOŚiGW – Wojewódzki Fundusz Ochrony Środowiska i Gospodarki Wodnej.

Tabela 3. Plan finansowy odnowy miejscowości Charzyno na lata 2007-2013

Lp.	Nazwa projektu	Czas realizacji	Źródła finansowania	Szacowane koszty realizacji [PLN]	Szacunkowe koszty realizacji projektu w rozbiu na lata [PLN]			
					2007	2008	2009	2010 -2013
1	Budowa boiska wielofunkcyjnego dla dzieci i młodzieży w Charzynie	2009	- 75% - EFRROW - 25% - budżet Gminy Siemysł	180 000,00	-	-	180 000,00	-
2	Remont zabytkowej kapliczki na cmentarzu w Charzynie	2009	100% - budżet Gminy Siemysł	115 000,00	-	-	115 000,00	-
3	Remont oraz zagospodarowanie terenu wokół kościoła p.w. Św. Franciszka z Asyżu w Charzynie	2009	- 75% - EFRROW - 25% - środki własne Parafii w Charzynie	330 000,00	-	-	330 000,00	-
4	Remont remizy strażackiej w Charzynie	2009	- 75% - EFRROW - 25% - budżet Gminy Siemysł	115 000,00	-	-	115 000,00	-
5	Remont i wyposażenie świetlicy w sali wiejskiej w Charzynie	2009	- 75% - EFRROW - 25% - budżet Gminy Siemysł	259 465,93	-	-	259 465,93	-
6	Modernizacja boiska do gry w piłkę nożną w Charzynie	2009	- 75% - EFRROW - 25% - budżet Gminy Siemysł	230 000,00	-	-	230 000,00	-
7	Oczyszczenie i zagospodarowanie terenu wokół stawu w Charzynie	2009	- 75% - EFRROW - 25% - budżet Gminy Siemysł	115 000,00	-	-	115 000,00	-

8	<b>Wytyczenie ścieżki rowerowej na trasie Charzyno-Nieżyn-Siemysł</b>	2007-2009	- 75% - EFRROW - 25% - budżet Gminy Siemysł	15 100,00	100,00	-	15 000,00	-
<b>SUMA</b>				1 359 565,93	100,00	0,00	1 359 465,93	0,00

Źródło: Opracowanie własne na podstawie danych Urzędu Gminy Siemysł

## 8. Oczekiwane wskaźniki osiągnięć

Wszystkie zadania inwestycyjne uwzględnione w Planie Odnowy Miejscowości Charzyno zostaną objęte monitoringiem, który, prowadzony na bieżąco, dostarczać będzie danych obrazujących postęp we wdrażaniu poszczególnych projektów inwestycyjnych, a tym samym całego Planu Odnowy Miejscowości. Pozwoli to na całościową ocenę założeń tego dokumentu oraz stopnia jego realizacji.

Monitoring projektów ma na celu racjonalne, sprawne i efektywne wykorzystanie środków budżetu Gminy oraz środków pochodzących z zewnętrznych źródeł pomocowych.

W celu monitorowania postępów we wdrażaniu projektów inwestycyjnych oraz oceny ich realizacji, należy wskazać skwantyfikowane cele projektów na poziomie produktu. Stanowią je wskaźniki produktu - określające bezpośredni, materialny efekt realizacji przedsięwzięcia mierzony konkretnymi wielkościami.

Wskaźniki te zostały określone i skwantyfikowane przy opisie każdego projektu w karcie informacyjnej w rozdziale 6 Planowane działania w latach 2007-2013. Pomiar wskaźników produktu będzie prowadzony w ramach sprawozdawczości z realizacji poszczególnych projektów. Analiza stopnia realizacji założonych wskaźników posłuży następnie do przeprowadzenia ewaluacji projektu, natomiast zbiorcza ocena projektów ujętych w Planie Odnowy Miejscowości pozwoli na ewaluację całego Planu.

Dla Planu Odnowy Miejscowości Charzyno przyjęto osiągnięcie następujących rezultatów:

- powierzchnia zmodernizowanego boiska wielofunkcyjnego udostępniona w ramach realizacji inwestycji;
- powierzchnia wyremontowanego kościoła oraz terenów wokół niego udostępniona w ramach realizacji inwestycji;
- powierzchnia wyremontowanej świetlicy wiejskiej udostępniona w ramach realizacji inwestycji;
- powierzchnia zmodernizowanego boiska do gry w piłkę nożną udostępniona w ramach realizacji inwestycji;
- powierzchnia zagospodarowanego terenu wokół stawu udostępniona w ramach realizacji inwestycji;
- długość wyremontowanych dróg;
- długość wytyczonej ścieżki rowerowej udostępniona w ramach realizacji inwestycji;
- liczba osób korzystających z boiska, sali wiejskiej, placu zabaw, terenu rekreacyjnego itp.;
- liczba nowych miejsc pracy utworzonych dzięki realizacji inwestycji.



## 9. System wdrażania

Projekty realizowane w ramach Planu Odnowy Miejscowości Charzyno będą wdrażane przez podmioty zgłaszające poszczególne inwestycje. W zdecydowanej większości będzie to Gmina, która uzgadnia realizację zadań z Radą Sołecką. Gmina wyznacza jednostkę (osobę) odpowiedzialną za koordynację realizacji zadania oraz jednostkę odpowiedzialną za nadzorowanie wykonania inwestycji. Wszystkie procedury związane z przeprowadzeniem przetargów i rozliczeniem inwestycji są prowadzone przez Gminę.

Nad realizacją Planu Odnowy Miejscowości będzie czuwać Koordynator realizacji Planów Odnowy Miejscowości wskazany zarządzeniem przez Wójta Gminy Siemyśl.

W przypadku podmiotów zewnętrznych, które zgłosiły swoje projekty do Planu Odnowy Miejscowości, nie zakłada się nadzoru ze strony Gminy nad wykonaniem ich zadań. Podmioty je jednak powinny informować Koordynatora realizacji Planu Odnowy Miejscowości o przystąpieniu do projektu i jego wykonaniu.

## 10. Sposoby monitorowania, oceny, aktualizacji i komunikacji społecznej

Określony system wdrażania Planu Odnowy Miejscowości wywołuje zgodny z nim system monitorowania i oceny (ewaluacji) całego dokumentu. Monitoring i ewaluacja polegają na dokonywaniu okresowej oceny stopnia realizacji działań zapisanych w dokumencie strategicznym i wprowadzeniu modyfikacji zgodnie ze zmieniającymi się warunkami zewnętrznymi i wewnętrznymi wpływającymi na rozwój społeczny i gospodarczy miejscowości. Do monitoringu i oceny Planu Odnowy Miejscowości zobowiązuje się Gminę Siemyśl, zatwierdzając Plan Odnowy Miejscowości.

Wprowadzenie systemu monitoringu i ewaluacji pomoże rozwiązać problem dezaktualizacji założeń Planu Odnowy Miejscowości, wynikających ze zmieniających się warunków działania samorządu, prawodawstwa i innych czynników mogących deformować zasadność podejmowanych działań w ramach niniejszego dokumentu. Zakłada się również możliwość tworzenia dodatkowych kart projektów, które będą wpisywać się w założone cele operacyjne. Monitoring prowadzony będzie wyłącznie na podstawie stopnia osiągnięcia podstawowych wskaźników produktu i rezultatu danego projektu. Uwzględniając powyższe przesłanki, można zagwarantować rozwój Planu Odnowy Miejscowości wraz z jednoczesnym rozwojem gospodarczym i społeczno-kulturalnym miejscowości Charzyno. W gestii samorządu pozostanie zatwierdzenie drogą uchwały zmian w zapisach Planu.



*Sposoby monitorowania:*

Monitoring – śledzenie, czyli ocena realizacji Planu Odnowy Miejscowości, odbywać się będzie na poziomie oceny realizacji poszczególnych projektów inwestycyjnych:

- Każdy projekt powinien posiadać kartę oceny realizacji projektu. Wzór karty oceny realizacji projektu został podany poniżej;
- Bieżąca ocena powinna pozwolić na natychmiastowe dostosowanie działań lub ich elementów do zmieniających się warunków zewnętrznych (np. inne źródła finansowania, przesunięcie harmonogramu realizacji, czy zmiana zadań);
- Odpowiedzialność za prowadzenie procedury monitoringu spoczywa na jednostkach koordynujących poszczególne projekty;
- Jednostki koordynujące są odpowiedzialne za przygotowania kart ocen realizacji działań strategicznych;
- Proponuje się, aby bieżąca ocena realizacji Planu Odnowy Miejscowości (monitoring) odbywała się raz do roku;
- Karty oceny projektu będą składane do Zespołu zarządzania Planem Odnowy Miejscowości, który przygotowuje zbiorcze Sprawozdanie z realizacji Planu Odnowy Miejscowości i przekazuje je dalej do Koordynatora zarządzania strategicznego.

*Ocena (ewaluacja) Planu Odnowy Miejscowości*

Ocena (ewaluacja) to procedura polegająca na badaniu przyczyn rozbieżności między zakładanymi efektami a rzeczywistymi (na podstawie karty ocen projektu), z jednoczesnym wprowadzeniem zmian, które mają na celu dostosowanie Planu Odnowy Miejscowości do określonych wymagań. Zakłada się, że ocena będzie prowadzona każdego roku.

Ocena Planu Odnowy Miejscowości odbywać się będzie poprzez następujące działania:

- Analiza poszczególnych kart ocen realizacji projektów i bieżące reagowanie na zmieniające się warunki. Analiza będzie dokonywana przez Zespół zarządzania Planem Odnowy Miejscowości;
- Okresowy, tzn. przynajmniej raz w roku, przegląd realizacji Planu Odnowy Miejscowości na sesjach Rady Gminy oraz zebraniach Rady Sołectkiej Charzyno, poświęconych realizacji Planu Odnowy Miejscowości. Sesja i zebrania będą miały charakter sesji/zebrań strategicznych, na których wprowadzane będą zmiany do Planu Odnowy Miejscowości. Uczestnikami sesji strategicznych, poza Radnymi Gminy Siemysł oraz członkami Rady Sołectwa Charzyno, będą przedstawiciele różnych środowisk;
- Sesja strategiczna powinna wyprzedzać sesje dotyczące projektowania budżetu Gminy, wskazując na nowe kierunki prac nad budżetem.

Program sesji/zebrania strategicznego powinien uwzględniać:

- Ocenę Planu Odnowy Miejscowości na podstawie kart ocen projektów;
- Propozycje nowych działań z uzasadnieniem wprowadzenia lub rezygnacji, jeżeli dane zadanie było wpisane w Plan Odnowy Miejscowości;
- Dyskusja, głosowanie, zatwierdzenie.

### Wzór karty oceny realizacji projektu

KARTA OCENY REALIZACJI PROJEKTU	
<b>Cel operacyjny:</b>	
<b>Tytuł projektu:</b>	
<b>Podejmowane działania w celu realizacji projektu:</b>	
<b>Efekty (wskaźniki)</b>	
<b>Stopień rozbieżności pomiędzy efektami zakładanymi i osiągniętymi:</b>	
<b>Napotkane problemy w trakcie realizacji projektu:</b>	
<b>Proponowana modyfikacja projektu:</b>	
<b>Dalsze finansowanie:</b>	

#### *Komunikacja społeczna*

Prace nad wdrażaniem i zmianami w Planie Odnowy Miejscowości powinny przebiegać w uzgodnieniu społecznym, dlatego zachęca się, aby co dwa lata w pracach zespołu zarządzającego POM wzięli udział zaproszeni goście, tzw. liderzy społeczni.

Główne zadania i projekty, wynikające z planu rozwoju, zostaną udostępnione mieszkańcom poprzez stronę internetową Gminy Siemyśl. Takie przedstawienie Planu Odnowy Miejscowości Charzyno pozwoli na jego upublicznienie w szerokim kręgu mieszkańców oraz stworzy możliwość jak największego uczestnictwa mieszkańców przy jego wdrażaniu.