







**MIEJSCOWY PLAN ZAGOSPODAROWANIA PRZESTRZENNEGO DLA CZĘŚCI GMINY SIEMYŚL
TJ. OBSZARU DZIAŁEK NR 739/9, 739/10, 740/2, 740/8, 740/9, 740/10, 759/3,
1049, 1050 POŁOŻONYCH W OBRĘBIE GEODEZYJNYM CHARZYNO**

SKALA 1:1000

OZNACZENIA GRAFICZNE

-  GRANICE OBSZARU OBJĘTEGO PLANEM
-  LINIE ROZGRANICZAJĄCE TERENY O RÓŻNYM PRZEZNACZENIU LUB RÓŻNYCH ZASADACH ZAGOSPODAROWANIA
-  LINIE ZABUDOWY NIEPRZEKRACZALNE
-  GRANICA STREFY W-III OGRANICZONEJ OCHRONY KONSERWATORSKIEJ STANOWISK ARCHEOLOGICZNYCH
-  TERENY ZABUDOWY PRODUKCYJNEJ
-  TEREN ZIELENI LEŚNEJ

